



Piano
Operativo
Intercomunale



COMUNE DI LUCIGNANO
COMUNE DI MARCIANO DELLA CHIANA

All.02 - Schedatura del patrimonio edilizio storico di valore

Vol.I Lucignano



Comune di Lucignano
Roberta CASINI *Sindaco*



Comune di Marciano della Chiana
Maria DE PALMA *Sindaco*

Responsabile del Procedimento
Geom. Dorianò GRAZIANI

Ufficio di Piano
arch. Francesco DI IELSI
arch. Maurizio BARBAGLI
arch. Annalisa CASSIOLI

Garante dell'Informazione e della Partecipazione
dott.ssa Debora CESARETTI

Progetto Urbanistico
arch. Laura TAVANTI

Collaboratori al progetto
ing. Silvia BERTOCCI
pian. Martina FRANCO
pian. Lorenza CONTALDI
geom. Patrizia SODI

Valutazione Ambientale Strategica
geol. Leonardo MORETTI

Contributi specialistici

Aspetti idraulici
Ing. Simone GALARDINI
Ing. Chiara CHIOSTRINI

Aspetti geologici e sismici
geol. Riccardo ANCILLOTTI
geol. Lorenzo SEDDA
geol. Paolo SILVESTRELLI

Rischio archeologico
Lab. Archeologici SAN GALLO


EDIFICI SOGGETTI A SCHEDATURA


SCHEDA	TOPONIMO	EDIFICI	INTERVENTI AMMESSI	CLASSE
ARE718001	San Pietro I	Edificio 1	Rec1	Classe 2
ARE718002	Molino del Calcione	Edificio 1	Rec2	Classe 3
ARE718003	Certicone	Edificio 1	Rec2	Classe 3
ARE718004	Le Gorghe	Edificio 1	Rec1	Classe 2
ARE718005	Maesta' dei Mori	Edificio 1	Rec2	Classe 3
ARE718006	La Villetta	Edificio 1	Rec1	Classe 2
ARE718007	Selve di Sopra	Edificio 1	Rec2	Classe 3
ARE718008	L'Orsino	Edificio 1	Rec2	Classe 3
ARE718009	Rigosalcio	Edificio 1	Rec1	Classe 2
ARE718010	Maesta' dei Mori	Edificio 1	Rec2	Classe 3
ARE718011	Selve di sotto	Edificio 1	Rec2	Classe 3
ARE718012	Il Felceto	Edificio 1	Rec1	Classe 2
ARE718013	Meleto	Edificio 1	Rec1	Classe 2
		Edificio 2	Rec2	Classe 3
ARE718014	Podere Poggiugo	Edificio 1	Rec1	Classe 2
		Edificio 2	Rec1	Classe 2
ARE718015	Sant'Agata di sopra	Edificio 1	Rec2	Classe 3
ARE718016	Santa Maria	Edificio 1	Rec2	Classe 3
		Edificio 2	Rec2	Classe 3
ARE718017	Il Poggiarello	Edificio 1	Rec2	Classe 3
ARE718018	Fonte Botoli	Edificio 1	Rec2	Classe 3
ARE718019	La Greppa	Edificio 1	Rec2	Classe 3
ARE718020	La Lite	Edificio 1	Rec1	Classe 2
ARE718021	Le Sentenze	Edificio 1	Rec2	Classe 3
ARE718022	Le Cadute	Edificio 1	Rec2	Classe 3
ARE718023	Arsicci	Edificio 1	Rec2	Classe 3
ARE718024	Podere di Mezzo	Edificio 1	Rec2	Classe 3
ARE718025	Il Fisco	Edificio 1	Rec2	Classe 3
ARE718026	Casa Rossa	Edificio 1	Rec1	Classe 2
		Edificio 2	Rec2	Classe 3
ARE718027	La Mita	Edificio 1	Rec2	Classe 3
ARE718028	Ancano	Edificio 1	Rec2	Classe 3
ARE718029	Al Caggio	Edificio 1	Rec1	Classe 2
ARE718030	Poggio Spinoso	Edificio 1	Rec2	Classe 3
ARE718031	La Mandria	Edificio 1	Rec1	Classe 2
ARE718032	La Casina	Edificio 1	Rec2	Classe 3
		Edificio 2	Rec2	Classe 3
ARE718033	Le Corti	Edificio 1	Rec2	Classe 3
ARE718034	Podere Poggio Povero	Edificio 1	Rec1	Classe 2
		Edificio 2	Rec2	Classe 3
ARE718035	Il Sosso	Edificio 1	Rec1	Classe 2
		Edificio 2	Rec2	Classe 3
ARE718036	La Vescina	Edificio 1	Rec2	Classe 3
ARE718037	Farneta	Edificio 1	Rec1	Classe 2
ARE718038	Il Chiasso	Edificio 1	Rec2	Classe 3
ARE718039	Poschini	Edificio 1	Rec2	Classe 3
ARE718040	San Pietro	Edificio 1	Rec2	Classe 3
ARE718041	La Valle	Edificio 1	Rec2	Classe 3
ARE718042	La Valle	Edificio 1	Rec2	Classe 3
		Edificio 2	Rec2	Classe 3
		Edificio 3	Rec2	Classe 3
ARE718043	L'Orso	Edificio 1	Rec2	Classe 3
ARE718044	Ancano	Edificio 1	Rec1	Classe 2
		Edificio 2	Rec2	Classe 3

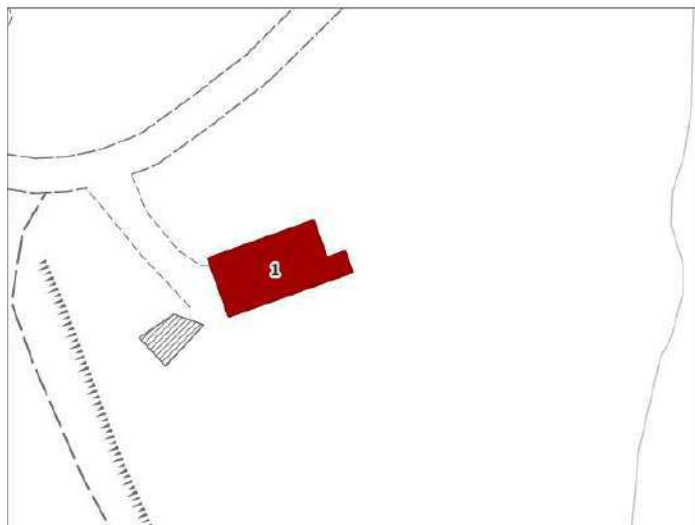
SCHEDA	TOPONIMO	EDIFICI	INTERVENTI AMMESSI	CLASSE
ARE718045	Poschini	Edificio 1	Rec2	Classe 3
ARE718046	La Soriella	Edificio 1 Edificio 2	Rec1 Rec2	Classe 2 Classe 3
ARE718047	La Bellanda	Edificio 1 Edificio 2 Edificio 3	Rec2 Rec2 Rec2	Classe 3 Classe 3 Classe 3
ARE718048	Il Colombaiolo	Edificio 1	Rec2	Classe 3
ARE718049	Il Rosario	Edificio 1	Rec2	Classe 3
ARE718050	La Villetta	Edificio 1	Rec2	Classe 3
ARE718051	Giglio	Edificio 1	Rec2	Classe 3
ARE718052	Giglio	Edificio1	Rec2	Classe 3
ARE718053	Poschini	Edificio 1 Edificio 2 Edificio 3	Rec1 Rec2 Rec2	Classe 2 Classe 3 Classe 3
ARE718054	Poschini	Edificio 1	Rec1	Classe 2
ARE718055	Certecone	Edificio 1	Rec2	Classe 3
ARE718056	Poschini	Edificio 1	Rec2	Classe 3
ARE718057	Il Molinaccio	Edificio 1	Rec1	Classe 2
ARE718058	Il Villino	Edificio 1 Edificio 2	Rec1 Rec2	Classe 2 Classe 3
ARE718059	Santa Maria	Edificio 1	Rec2	Classe 3
ARE718060	La Greppa	Edificio 1	Rec2	Classe 3
ARE718061	Santa Maria	Edificio 1 Edificio 2	Rec1 Rec2	Classe 2 Classe 3
ARE718062	Il Rosario	Edificio 1	Rec1	Classe 2
ARE718063	Il Gorgo	Edificio 1	Rec1	Classe 2
ARE718064	Le Sentenze	Edificio 1 Edificio 2	Rec1 Rec2	Classe 2 Classe 3
ARE718065	La Scarpella	Edificio 1 Edificio 2	Rec1 Rec2	Classe 2 Classe 3
ARE718066	Le Cinque Vie	Edificio 1	Rec1	Classe 2
ARE718067	Il Rosario	Edificio 1	Rec2	Classe 3
ARE718068	Poschini	Edificio 1	Rec2	Classe 3
ARE718069	San Giovanni	Edificio 1	Rec2	Classe 3
ARE718070	La Greppa	Edificio 1	Rec2	Classe 3
ARE718071	Sotto Savinanza	Edificio 1	Rec2	Classe 3
ARE718072	Il Paradiso	Edificio 1	Rec2	Classe 3
ARE718073	Il Villino	Edificio 1	Rec1	Classe 2
ARE718074	La Balorda	Edificio 1 Edificio 2 Edificio 3	Rec1 Rec2 Rec2	Classe 2 Classe 3 Classe 3
ARE718075	La Balorda	Edificio 1 Edificio 2	Rec2 Rec2	Classe 3 Classe 3
ARE718076	Casalino	Edificio 1	Rec1	Classe 2
ARE718077	Il Casalino	Edificio 1	Rec2	Classe 3
ARE718078		Edificio 1	Rec2	Classe 3
ARE718079	Montalgallo	Edificio 1	Rec2	Classe 3
ARE718080		Edificio 1	Rec1	Classe 2
ARE718081	Fonte a Pozzolo	Edificio 1	Rec2	Classe 3

Comune	LUCIGNANO
Località	San Pietro I
Sopralluogo	Ottobre 2022

Sedimi edilizi

 Edificato presente al Catasto Leopoldino (1835ca.)

 Edificato presente al Catasto d'Impianto (1935ca.)



Disciplina del PIT/PPR - Vincoli paesaggistici D.Lgs. 42/2004

Art. 136 Immobili e aree di notevole interesse pubblico

Art. 142 comma 1 - Aree tutelate per legge

- | | | | |
|--|--------------------------|---|--------------------------|
| a) Territori costieri | <input type="checkbox"/> | f) Parchi e riserve nazionali o regionali | <input type="checkbox"/> |
| b) Territori contermini ai laghi | <input type="checkbox"/> | g) Territori coperti da foreste e da boschi | <input type="checkbox"/> |
| c) Fiumi, torrenti, corsi d'acqua | <input type="checkbox"/> | h) Zone gravate da usi civici | <input type="checkbox"/> |
| d) Montagne per parte eccedente i 1200 m slm | <input type="checkbox"/> | i) Zone umide | <input type="checkbox"/> |
| e) Circhi glaciali | <input type="checkbox"/> | m) Zone di interesse archeologico | <input type="checkbox"/> |

Normativa di riferimento

Note

n°	Fabbricato	Interventi ammessi
1	Edificio 1	rec 1



01



02



03



04



05



06



07



08



09



10



11





12

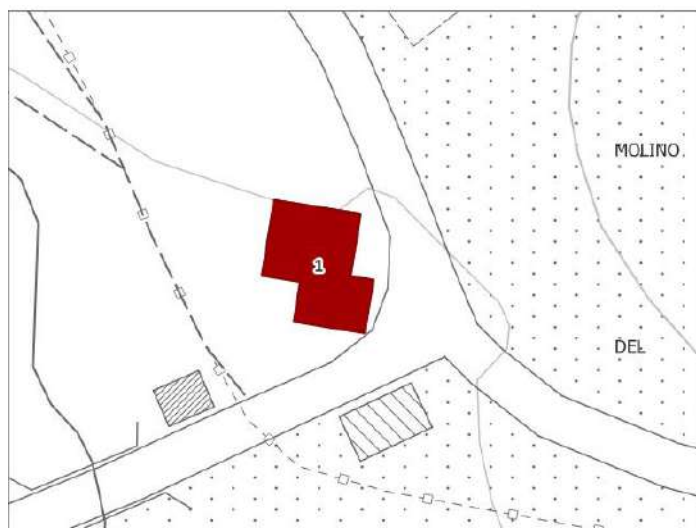


Comune	LUCIGNANO
Località	Molino del Calcione
Sopralluogo	Ottobre 2022

Sedimi edilizi

 Edificato presente al Catasto Leopoldino (1835ca.)

 Edificato presente al Catasto d'Impianto (1935ca.)



Disciplina del PIT/PPR - Vincoli paesaggistici D.Lgs. 42/2004

Art. 136 Immobili e aree di notevole interesse pubblico

Art. 142 comma 1 - Aree tutelate per legge

- | | | | |
|--|--------------------------|---|--------------------------|
| a) Territori costieri | <input type="checkbox"/> | f) Parchi e riserve nazionali o regionali | <input type="checkbox"/> |
| b) Territori contermini ai laghi | <input type="checkbox"/> | g) Territori coperti da foreste e da boschi | <input type="checkbox"/> |
| c) Fiumi, torrenti, corsi d'acqua | <input type="checkbox"/> | h) Zone gravate da usi civici | <input type="checkbox"/> |
| d) Montagne per parte eccedente i 1200 m slm | <input type="checkbox"/> | i) Zone umide | <input type="checkbox"/> |
| e) Circhi glaciali | <input type="checkbox"/> | m) Zone di interesse archeologico | <input type="checkbox"/> |

Normativa di riferimento

Note

n°	Fabbricato	Interventi ammessi	
1	Edificio 1	rec 2	Casa Caccia "Il Molino"



01



02



03



04



05



06



07



08



09



10



11





12

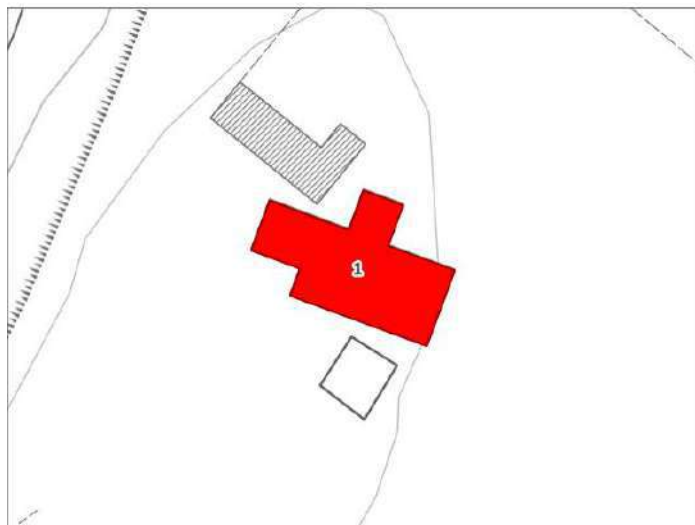


Comune	LUCIGNANO
Località	Certicone
Sopralluogo	Novembre 2022

Sedimi edilizi

 Edificato presente al Catasto Leopoldino (1835ca.)

 Edificato presente al Catasto d'Impianto (1935ca.)



Disciplina del PIT/PPR - Vincoli paesaggistici D.Lgs. 42/2004

Art. 136 Immobili e aree di notevole interesse pubblico

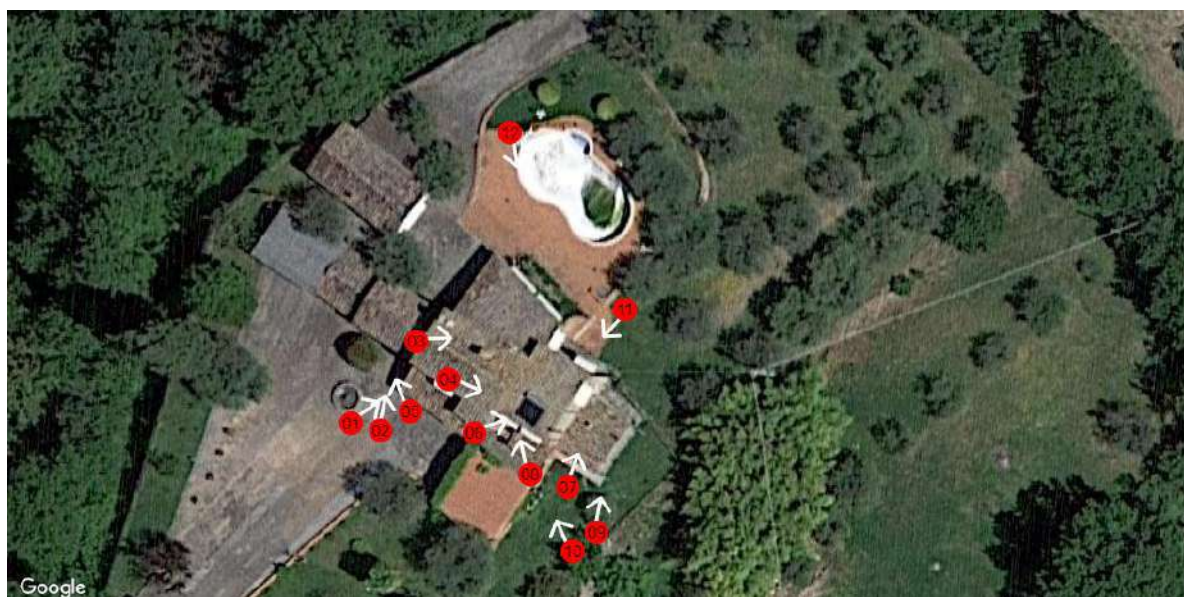
Art. 142 comma 1 - Aree tutelate per legge

- | | | | |
|--|--------------------------|---|--------------------------|
| a) Territori costieri | <input type="checkbox"/> | f) Parchi e riserve nazionali o regionali | <input type="checkbox"/> |
| b) Territori contermini ai laghi | <input type="checkbox"/> | g) Territori coperti da foreste e da boschi | <input type="checkbox"/> |
| c) Fiumi, torrenti, corsi d'acqua | <input type="checkbox"/> | h) Zone gravate da usi civici | <input type="checkbox"/> |
| d) Montagne per parte eccedente i 1200 m slm | <input type="checkbox"/> | i) Zone umide | <input type="checkbox"/> |
| e) Circhi glaciali | <input type="checkbox"/> | m) Zone di interesse archeologico | <input type="checkbox"/> |

Normativa di riferimento

Note


n°	Fabbricato	Interventi ammessi
1	Edificio 1	rec 2




01



02



03



04



05




06



07




08



09



10



11





12

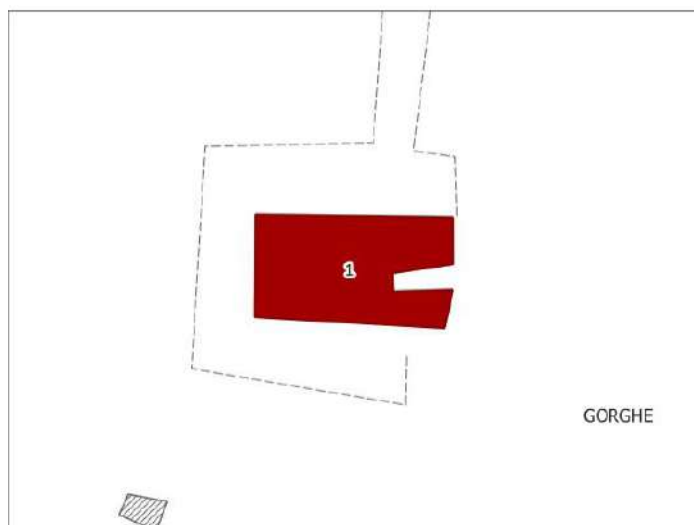


Comune	LUCIGNANO
Località	Le Gorghe
Sopralluogo	Ottobre 2022

Sedimi edilizi

 Edificato presente al Catasto Leopoldino (1835ca.)

 Edificato presente al Catasto d'Impianto (1935ca.)



Disciplina del PIT/PPR - Vincoli paesaggistici D.Lgs. 42/2004

Art. 136 Immobili e aree di notevole interesse pubblico

Art. 142 comma 1 - Aree tutelate per legge

- | | | | |
|--|--------------------------|---|--------------------------|
| a) Territori costieri | <input type="checkbox"/> | f) Parchi e riserve nazionali o regionali | <input type="checkbox"/> |
| b) Territori contermini ai laghi | <input type="checkbox"/> | g) Territori coperti da foreste e da boschi | <input type="checkbox"/> |
| c) Fiumi, torrenti, corsi d'acqua | <input type="checkbox"/> | h) Zone gravate da usi civici | <input type="checkbox"/> |
| d) Montagne per parte eccedente i 1200 m slm | <input type="checkbox"/> | i) Zone umide | <input type="checkbox"/> |
| e) Circhi glaciali | <input type="checkbox"/> | m) Zone di interesse archeologico | <input type="checkbox"/> |

Normativa di riferimento

Note

n°	Fabbricato	Interventi ammessi
1	Edificio 1	rec 1



01



02



03



04



05



06




07




08




09




10



11





12

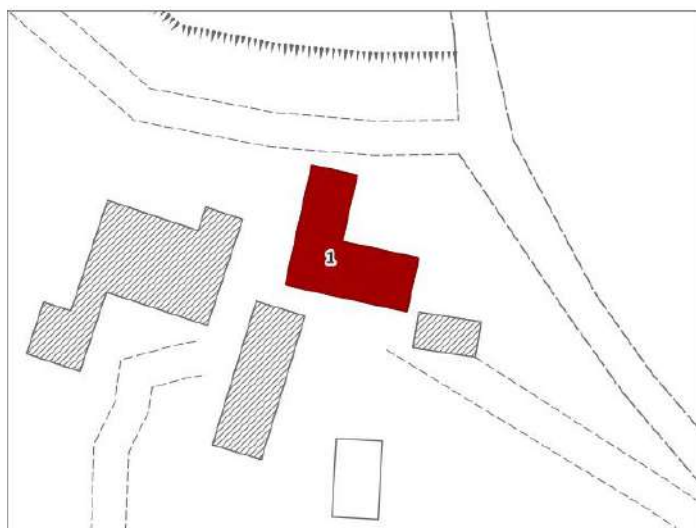


Comune	LUCIGNANO
Località	Maestà dei Mori
Sopralluogo	Ottobre 2022

Sedimi edilizi

 Edificato presente al Catasto Leopoldino (1835ca.)

 Edificato presente al Catasto d'Impianto (1935ca.)



Disciplina del PIT/PPR - Vincoli paesaggistici D.Lgs. 42/2004

Art. 136 Immobili e aree di notevole interesse pubblico

Art. 142 comma 1 - Aree tutelate per legge

- | | | | |
|--|--------------------------|---|--------------------------|
| a) Territori costieri | <input type="checkbox"/> | f) Parchi e riserve nazionali o regionali | <input type="checkbox"/> |
| b) Territori contermini ai laghi | <input type="checkbox"/> | g) Territori coperti da foreste e da boschi | <input type="checkbox"/> |
| c) Fiumi, torrenti, corsi d'acqua | <input type="checkbox"/> | h) Zone gravate da usi civici | <input type="checkbox"/> |
| d) Montagne per parte eccedente i 1200 m slm | <input type="checkbox"/> | i) Zone umide | <input type="checkbox"/> |
| e) Circhi glaciali | <input type="checkbox"/> | m) Zone di interesse archeologico | <input type="checkbox"/> |

Normativa di riferimento

Note

n°	Fabbricato	Interventi ammessi
1	Edificio 1	rec 2

Agriturismo "La Lappola". Complesso Maestà dei Mori



01



02



03



04




05




06




07




08




09




10



11





12

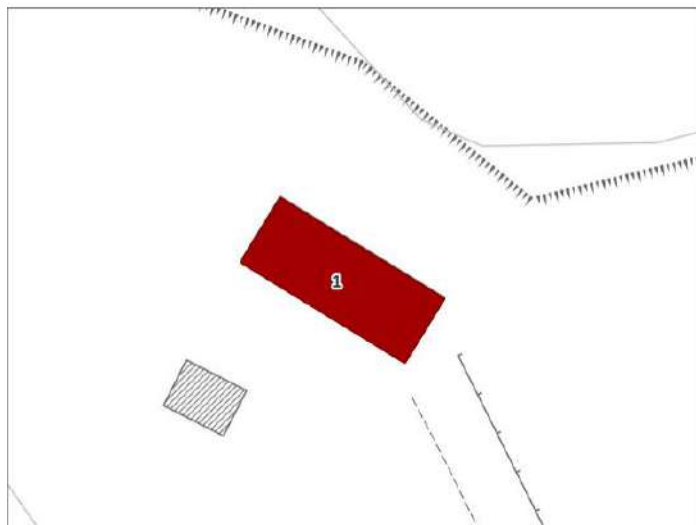


Comune	LUCIGNANO
Località	La Villetta
Sopralluogo	Ottobre 2022

Sedimi edilizi

 Edificato presente al Catasto Leopoldino (1835ca.)

 Edificato presente al Catasto d'Impianto (1935ca.)



Disciplina del PIT/PPR - Vincoli paesaggistici D.Lgs. 42/2004

Art. 136 Immobili e aree di notevole interesse pubblico

Art. 142 comma 1 - Aree tutelate per legge

- | | | | |
|--|--------------------------|---|--------------------------|
| a) Territori costieri | <input type="checkbox"/> | f) Parchi e riserve nazionali o regionali | <input type="checkbox"/> |
| b) Territori contermini ai laghi | <input type="checkbox"/> | g) Territori coperti da foreste e da boschi | <input type="checkbox"/> |
| c) Fiumi, torrenti, corsi d'acqua | <input type="checkbox"/> | h) Zone gravate da usi civici | <input type="checkbox"/> |
| d) Montagne per parte eccedente i 1200 m slm | <input type="checkbox"/> | i) Zone umide | <input type="checkbox"/> |
| e) Circhi glaciali | <input type="checkbox"/> | m) Zone di interesse archeologico | <input type="checkbox"/> |

Normativa di riferimento

Note

n°	Fabbricato	Interventi ammessi
1	Edificio 1	rec 1



01



02



03




04



05



06



07



08




09




10



11





12

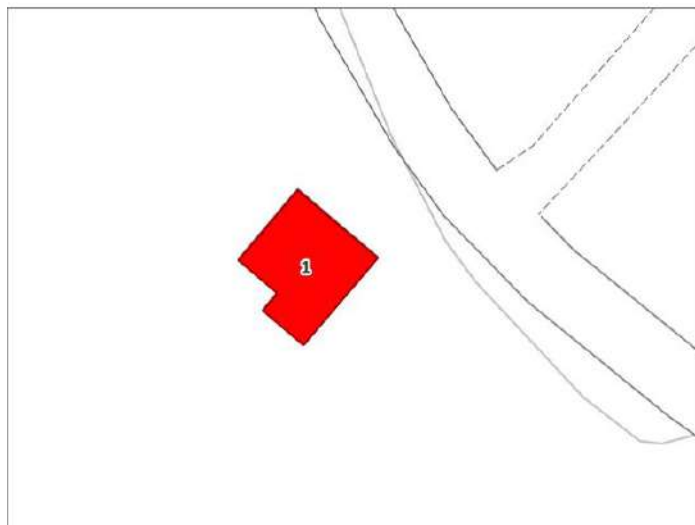


Comune	LUCIGNANO
Località	Selve di Sopra
Sopralluogo	Ottobre 2022

Sedimi edilizi

 Edificato presente al Catasto Leopoldino (1835ca.)

 Edificato presente al Catasto d'Impianto (1935ca.)



Disciplina del PIT/PPR - Vincoli paesaggistici D.Lgs. 42/2004

Art. 136 Immobili e aree di notevole interesse pubblico

Art. 142 comma 1 - Aree tutelate per legge

- | | | | |
|--|--------------------------|---|--------------------------|
| a) Territori costieri | <input type="checkbox"/> | f) Parchi e riserve nazionali o regionali | <input type="checkbox"/> |
| b) Territori contermini ai laghi | <input type="checkbox"/> | g) Territori coperti da foreste e da boschi | <input type="checkbox"/> |
| c) Fiumi, torrenti, corsi d'acqua | <input type="checkbox"/> | h) Zone gravate da usi civici | <input type="checkbox"/> |
| d) Montagne per parte eccedente i 1200 m slm | <input type="checkbox"/> | i) Zone umide | <input type="checkbox"/> |
| e) Circhi glaciali | <input type="checkbox"/> | m) Zone di interesse archeologico | <input type="checkbox"/> |

Normativa di riferimento

Note

n°	Fabbricato	Interventi ammessi
1	Edificio 1	rec 2



01



02



03



04



05



06



07



08




09



10



11





12


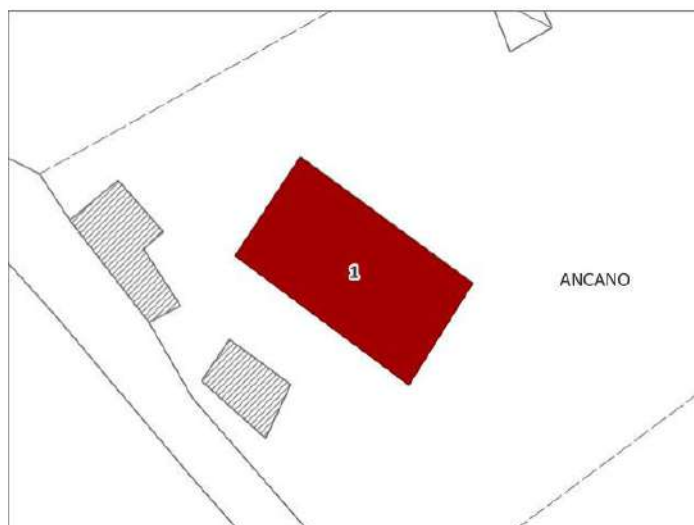


Comune	LUCIGNANO
Località	L'Orsino
Sopralluogo	Ottobre 2022

Sedimi edilizi

 Edificato presente al Catasto Leopoldino (1835ca.)

 Edificato presente al Catasto d'Impianto (1935ca.)



Disciplina del PIT/PPR - Vincoli paesaggistici D.Lgs. 42/2004

Art. 136 Immobili e aree di notevole interesse pubblico


Art. 142 comma 1 - Aree tutelate per legge

- | | | | |
|--|--------------------------|---|--------------------------|
| a) Territori costieri | <input type="checkbox"/> | f) Parchi e riserve nazionali o regionali | <input type="checkbox"/> |
| b) Territori contermini ai laghi | <input type="checkbox"/> | g) Territori coperti da foreste e da boschi | <input type="checkbox"/> |
| c) Fiumi, torrenti, corsi d'acqua | <input type="checkbox"/> | h) Zone gravate da usi civici | <input type="checkbox"/> |
| d) Montagne per parte eccedente i 1200 m slm | <input type="checkbox"/> | i) Zone umide | <input type="checkbox"/> |
| e) Circhi glaciali | <input type="checkbox"/> | m) Zone di interesse archeologico | <input type="checkbox"/> |

Normativa di riferimento

Note

n°	Fabbricato	Interventi ammessi
1	Edificio 1	rec 2



01



02



03



04



05



06



07



08



09



10



11





12

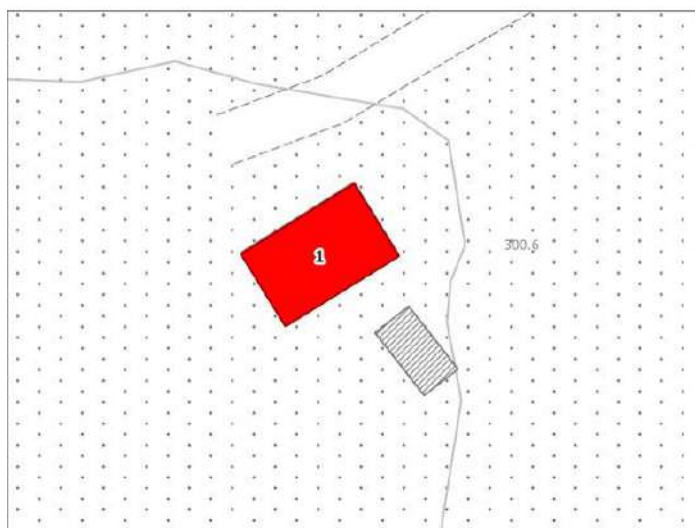


Comune	LUCIGNANO
Località	Rigosalcio
Sopralluogo	Ottobre 2022

Sedimi edilizi

 Edificato presente al Catasto Leopoldino (1835ca.)

 Edificato presente al Catasto d'Impianto (1935ca.)



Disciplina del PIT/PPR - Vincoli paesaggistici D.Lgs. 42/2004

Art. 136 Immobili e aree di notevole interesse pubblico

Art. 142 comma 1 - Aree tutelate per legge

- | | | | |
|--|--------------------------|---|--------------------------|
| a) Territori costieri | <input type="checkbox"/> | f) Parchi e riserve nazionali o regionali | <input type="checkbox"/> |
| b) Territori contermini ai laghi | <input type="checkbox"/> | g) Territori coperti da foreste e da boschi | <input type="checkbox"/> |
| c) Fiumi, torrenti, corsi d'acqua | <input type="checkbox"/> | h) Zone gravate da usi civici | <input type="checkbox"/> |
| d) Montagne per parte eccedente i 1200 m slm | <input type="checkbox"/> | i) Zone umide | <input type="checkbox"/> |
| e) Circhi glaciali | <input type="checkbox"/> | m) Zone di interesse archeologico | <input type="checkbox"/> |

Normativa di riferimento

Note

n°	Fabbricato	Interventi ammessi
1	Edificio 1	rec 1



01



02



03



04



05



06



07



08



09



10



11





12

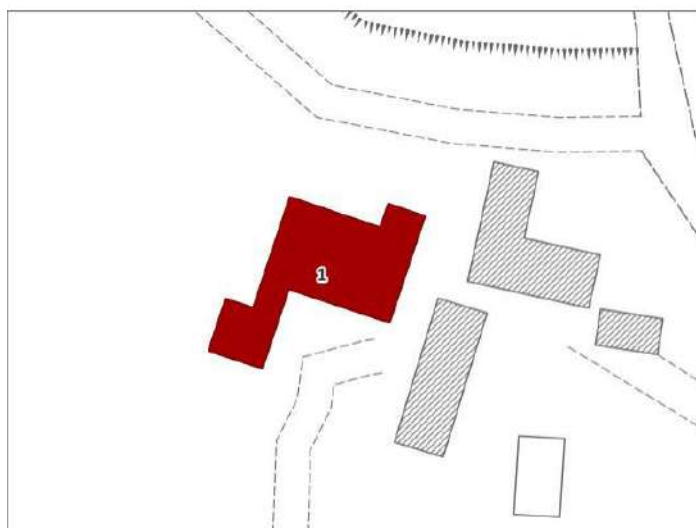


Comune	LUCIGNANO
Località	Maesta' dei Mori
Sopralluogo	Ottobre 2022

Sedimi edilizi

 Edificato presente al Catasto Leopoldino (1835ca.)

 Edificato presente al Catasto d'Impianto (1935ca.)



Disciplina del PIT/PPR - Vincoli paesaggistici D.Lgs. 42/2004

Art. 136 Immobili e aree di notevole interesse pubblico

Art. 142 comma 1 - Aree tutelate per legge

- | | | | |
|--|--------------------------|---|--------------------------|
| a) Territori costieri | <input type="checkbox"/> | f) Parchi e riserve nazionali o regionali | <input type="checkbox"/> |
| b) Territori contermini ai laghi | <input type="checkbox"/> | g) Territori coperti da foreste e da boschi | <input type="checkbox"/> |
| c) Fiumi, torrenti, corsi d'acqua | <input type="checkbox"/> | h) Zone gravate da usi civici | <input type="checkbox"/> |
| d) Montagne per parte eccedente i 1200 m slm | <input type="checkbox"/> | i) Zone umide | <input type="checkbox"/> |
| e) Circhi glaciali | <input type="checkbox"/> | m) Zone di interesse archeologico | <input type="checkbox"/> |

Normativa di riferimento

Note

n°	Fabbricato	Interventi ammessi
1	Edificio 1	rec 2

Complesso Maestà dei Mori



01



02



03



04



05



06




07




08




09




10



11





12

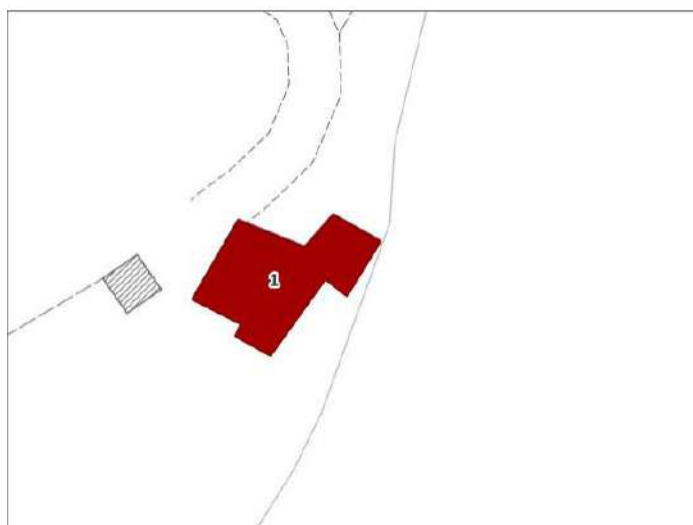


Comune	LUCIGNANO
Località	Selve di sotto
Sopralluogo	Ottobre 2022

Sedimi edilizi

 Edificato presente al Catasto Leopoldino (1835ca.)

 Edificato presente al Catasto d'Impianto (1935ca.)



Disciplina del PIT/PPR - Vincoli paesaggistici D.Lgs. 42/2004

Art. 136 Immobili e aree di notevole interesse pubblico

Art. 142 comma 1 - Aree tutelate per legge

- | | | | |
|--|--------------------------|---|--------------------------|
| a) Territori costieri | <input type="checkbox"/> | f) Parchi e riserve nazionali o regionali | <input type="checkbox"/> |
| b) Territori contermini ai laghi | <input type="checkbox"/> | g) Territori coperti da foreste e da boschi | <input type="checkbox"/> |
| c) Fiumi, torrenti, corsi d'acqua | <input type="checkbox"/> | h) Zone gravate da usi civici | <input type="checkbox"/> |
| d) Montagne per parte eccedente i 1200 m slm | <input type="checkbox"/> | i) Zone umide | <input type="checkbox"/> |
| e) Circhi glaciali | <input type="checkbox"/> | m) Zone di interesse archeologico | <input type="checkbox"/> |

Normativa di riferimento

Note

n°	Fabbricato	Interventi ammessi
1	Edificio 1	rec 2



01



02



03



04



05



06



07



08



09



10



11





12

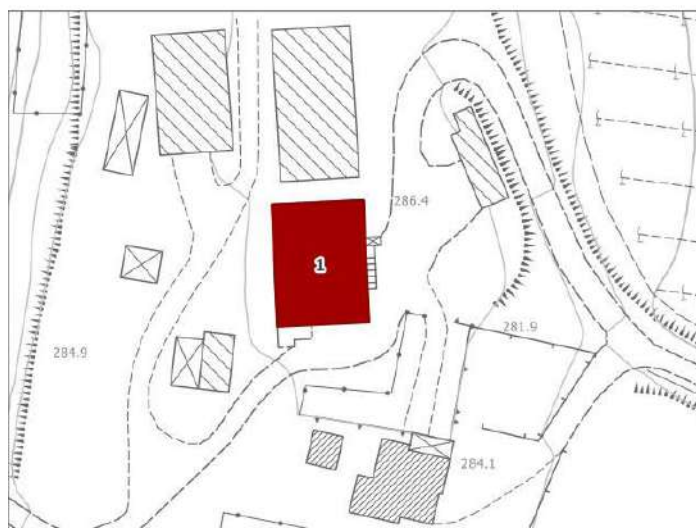


Comune	LUCIGNANO
Località	Il Felceto
Sopralluogo	Ottobre 2022

Sedimi edilizi

 Edificato presente al Catasto Leopoldino (1835ca.)

 Edificato presente al Catasto d'Impianto (1935ca.)



Disciplina del PIT/PPR - Vincoli paesaggistici D.Lgs. 42/2004

Art. 136 Immobili e aree di notevole interesse pubblico


Art. 142 comma 1 - Aree tutelate per legge

- | | | | |
|--|--------------------------|---|-------------------------------------|
| a) Territori costieri | <input type="checkbox"/> | f) Parchi e riserve nazionali o regionali | <input type="checkbox"/> |
| b) Territori contermini ai laghi | <input type="checkbox"/> | g) Territori coperti da foreste e da boschi | <input type="checkbox"/> |
| c) Fiumi, torrenti, corsi d'acqua | <input type="checkbox"/> | h) Zone gravate da usi civici | <input type="checkbox"/> |
| d) Montagne per parte eccedente i 1200 m slm | <input type="checkbox"/> | i) Zone umide | <input type="checkbox"/> |
| e) Circhi glaciali | <input type="checkbox"/> | m) Zone di interesse archeologico | <input checked="" type="checkbox"/> |

Normativa di riferimento

Note

n°	Fabbricato	Interventi ammessi	
1	Edificio 1	rec 1	"Victor e Rose" agriturismo



01



02



03




04




05




06




07




08




09




10



11





12

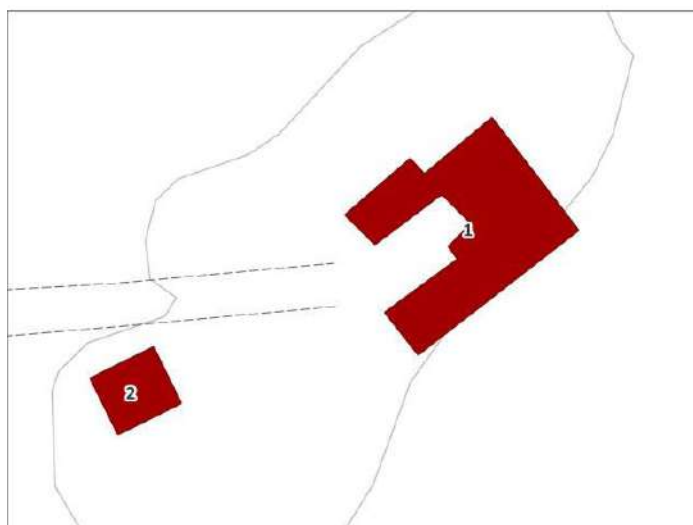


Comune	LUCIGNANO
Località	Meleto
Sopralluogo	Ottobre 2022

Sedimi edilizi

 Edificato presente al Catasto Leopoldino (1835ca.)

 Edificato presente al Catasto d'Impianto (1935ca.)



Disciplina del PIT/PPR - Vincoli paesaggistici D.Lgs. 42/2004

Art. 136 Immobili e aree di notevole interesse pubblico

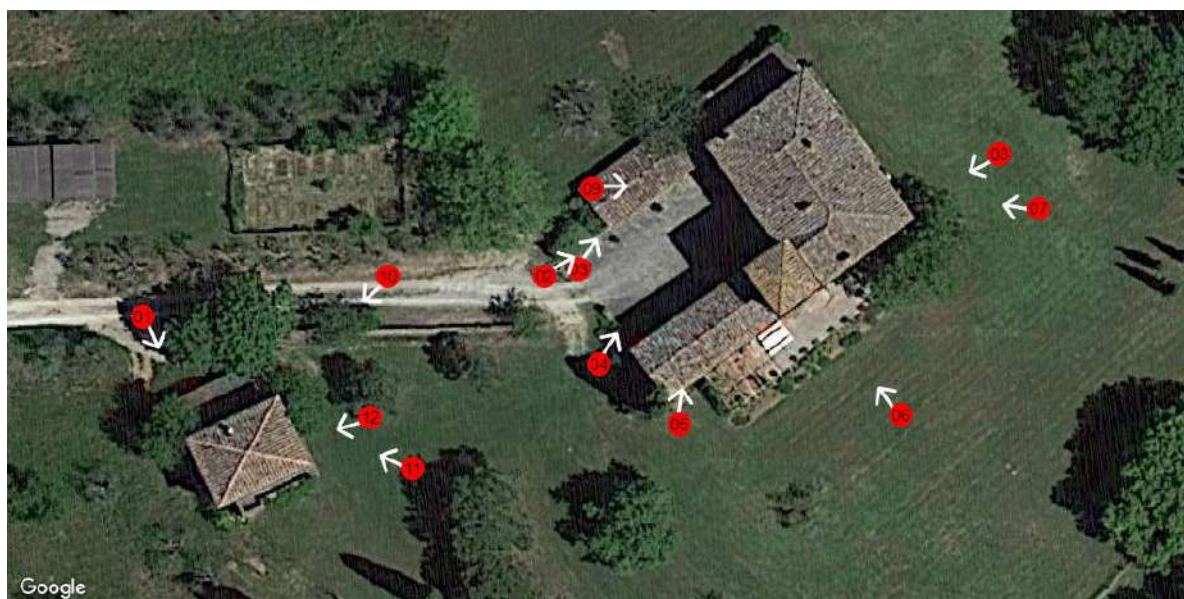
Art. 142 comma 1 - Aree tutelate per legge

- | | | | |
|--|--------------------------|---|--------------------------|
| a) Territori costieri | <input type="checkbox"/> | f) Parchi e riserve nazionali o regionali | <input type="checkbox"/> |
| b) Territori contermini ai laghi | <input type="checkbox"/> | g) Territori coperti da foreste e da boschi | <input type="checkbox"/> |
| c) Fiumi, torrenti, corsi d'acqua | <input type="checkbox"/> | h) Zone gravate da usi civici | <input type="checkbox"/> |
| d) Montagne per parte eccedente i 1200 m slm | <input type="checkbox"/> | i) Zone umide | <input type="checkbox"/> |
| e) Circhi glaciali | <input type="checkbox"/> | m) Zone di interesse archeologico | <input type="checkbox"/> |

Normativa di riferimento

Note

n°	Fabbricato	Interventi ammessi
1	Edificio 1	rec 1
2	Edificio 2	rec 2



01



02



03



04



05



06



07



08



09



10



11





12

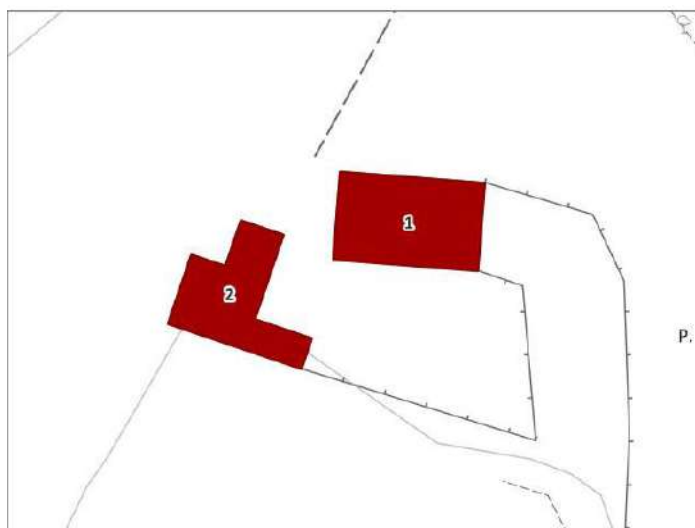


Comune	LUCIGNANO
Località	Podere Poggiugo
Sopralluogo	Ottobre 2022

Sedimi edilizi

 Edificato presente al Catasto Leopoldino (1835ca.)

 Edificato presente al Catasto d'Impianto (1935ca.)



Disciplina del PIT/PPR - Vincoli paesaggistici D.Lgs. 42/2004

Art. 136 Immobili e aree di notevole interesse pubblico

Art. 142 comma 1 - Aree tutelate per legge

- | | | | |
|--|--------------------------|---|--------------------------|
| a) Territori costieri | <input type="checkbox"/> | f) Parchi e riserve nazionali o regionali | <input type="checkbox"/> |
| b) Territori contermini ai laghi | <input type="checkbox"/> | g) Territori coperti da foreste e da boschi | <input type="checkbox"/> |
| c) Fiumi, torrenti, corsi d'acqua | <input type="checkbox"/> | h) Zone gravate da usi civici | <input type="checkbox"/> |
| d) Montagne per parte eccedente i 1200 m slm | <input type="checkbox"/> | i) Zone umide | <input type="checkbox"/> |
| e) Circhi glaciali | <input type="checkbox"/> | m) Zone di interesse archeologico | <input type="checkbox"/> |

Normativa di riferimento

Note

n°	Fabbricato	Interventi ammessi
1	Edificio 1	rec 1
2	Edificio 2	rec 1



01



02



03



04



05



06



07



08



09



10



11





12

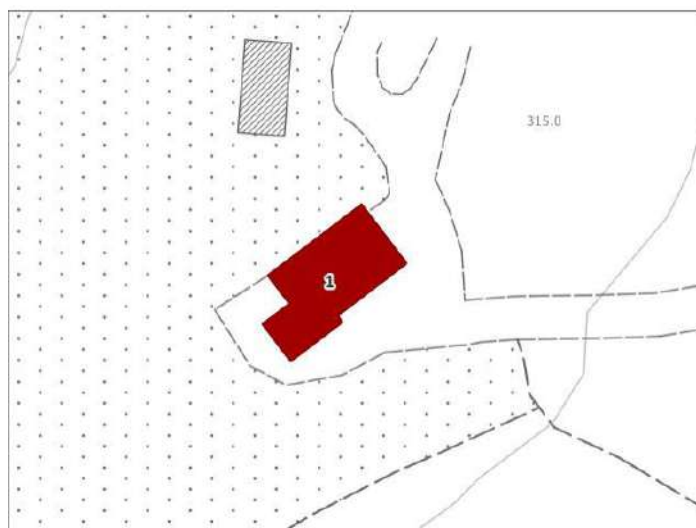


Comune	LUCIGNANO
Località	Sant'Agata di sopra
Sopralluogo	Ottobre 2022

Sedimi edilizi

 Edificato presente al Catasto Leopoldino (1835ca.)

 Edificato presente al Catasto d'Impianto (1935ca.)



Disciplina del PIT/PPR - Vincoli paesaggistici D.Lgs. 42/2004

Art. 136 Immobili e aree di notevole interesse pubblico

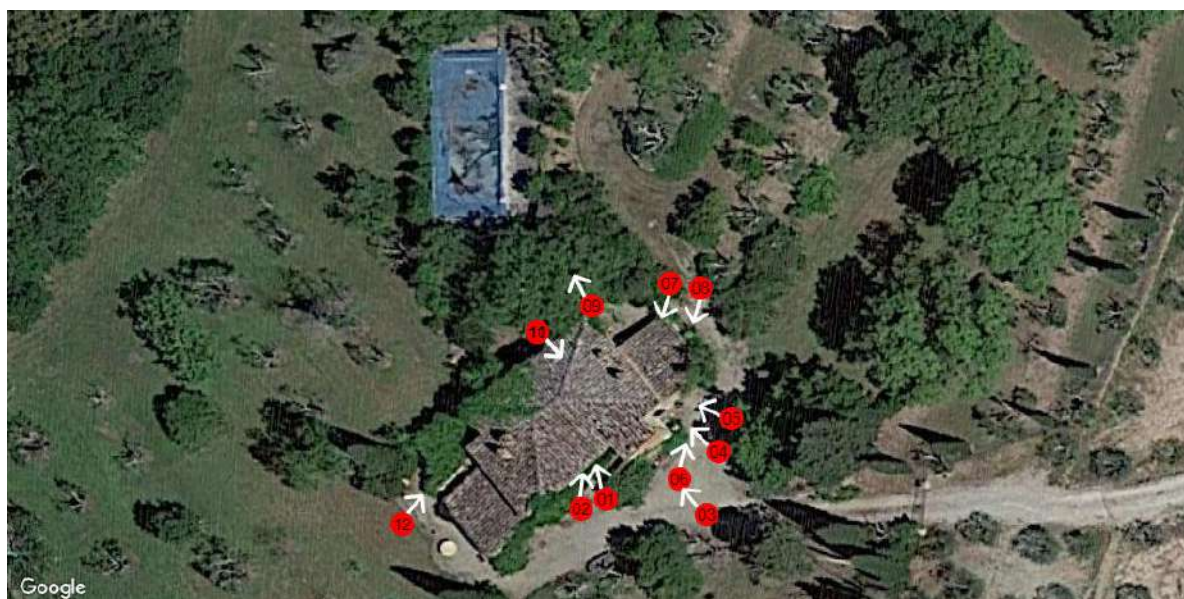
Art. 142 comma 1 - Aree tutelate per legge

- | | | | |
|--|--------------------------|---|--------------------------|
| a) Territori costieri | <input type="checkbox"/> | f) Parchi e riserve nazionali o regionali | <input type="checkbox"/> |
| b) Territori contermini ai laghi | <input type="checkbox"/> | g) Territori coperti da foreste e da boschi | <input type="checkbox"/> |
| c) Fiumi, torrenti, corsi d'acqua | <input type="checkbox"/> | h) Zone gravate da usi civici | <input type="checkbox"/> |
| d) Montagne per parte eccedente i 1200 m slm | <input type="checkbox"/> | i) Zone umide | <input type="checkbox"/> |
| e) Circhi glaciali | <input type="checkbox"/> | m) Zone di interesse archeologico | <input type="checkbox"/> |

Normativa di riferimento

Note

n°	Fabbricato	Interventi ammessi
1	Edificio 1	rec 2



01



02



03



04



05



06



07



08



09



10



11





12

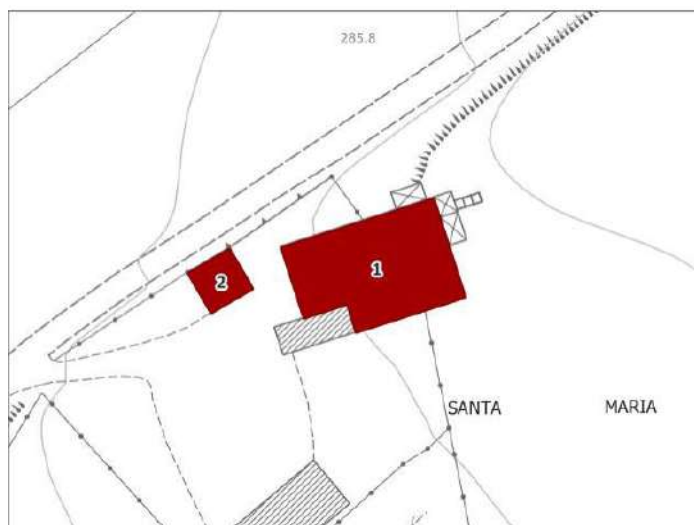


Comune	LUCIGNANO
Località	Santa Maria
Sopralluogo	Ottobre 2022

Sedimi edilizi

 Edificato presente al Catasto Leopoldino (1835ca.)

 Edificato presente al Catasto d'Impianto (1935ca.)



Disciplina del PIT/PPR - Vincoli paesaggistici D.Lgs. 42/2004

Art. 136 Immobili e aree di notevole interesse pubblico

Art. 142 comma 1 - Aree tutelate per legge

- | | | | |
|--|--------------------------|---|--------------------------|
| a) Territori costieri | <input type="checkbox"/> | f) Parchi e riserve nazionali o regionali | <input type="checkbox"/> |
| b) Territori contermini ai laghi | <input type="checkbox"/> | g) Territori coperti da foreste e da boschi | <input type="checkbox"/> |
| c) Fiumi, torrenti, corsi d'acqua | <input type="checkbox"/> | h) Zone gravate da usi civici | <input type="checkbox"/> |
| d) Montagne per parte eccedente i 1200 m slm | <input type="checkbox"/> | i) Zone umide | <input type="checkbox"/> |
| e) Circhi glaciali | <input type="checkbox"/> | m) Zone di interesse archeologico | <input type="checkbox"/> |

Normativa di riferimento

Note

n°	Fabbricato	Interventi ammessi	In ristrutturazione
1	Edificio 1	rec 2	
2	Edificio 2	rec 2	



01



02



03



04



05



06




07




08




09




10



11





12

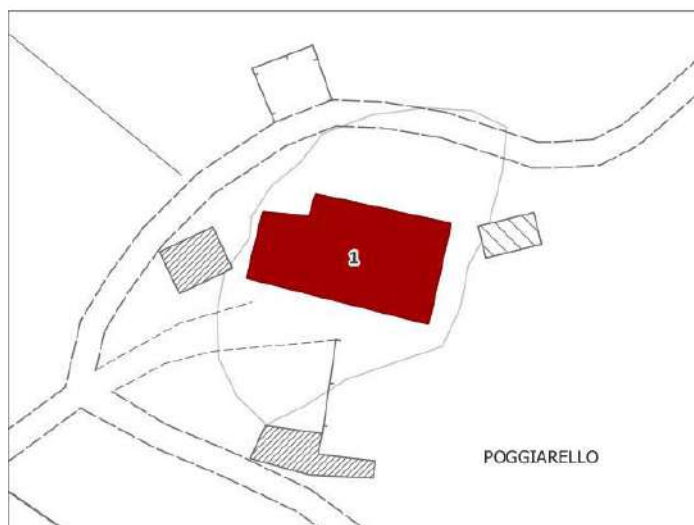


Comune	LUCIGNANO
Località	Il Poggiarello
Sopralluogo	Ottobre 2022

Sedimi edilizi

 Edificato presente al Catasto Leopoldino (1835ca.)

 Edificato presente al Catasto d'Impianto (1935ca.)



Disciplina del PIT/PPR - Vincoli paesaggistici D.Lgs. 42/2004

Art. 136 Immobili e aree di notevole interesse pubblico


Art. 142 comma 1 - Aree tutelate per legge

- | | | | |
|--|--------------------------|---|--------------------------|
| a) Territori costieri | <input type="checkbox"/> | f) Parchi e riserve nazionali o regionali | <input type="checkbox"/> |
| b) Territori contermini ai laghi | <input type="checkbox"/> | g) Territori coperti da foreste e da boschi | <input type="checkbox"/> |
| c) Fiumi, torrenti, corsi d'acqua | <input type="checkbox"/> | h) Zone gravate da usi civici | <input type="checkbox"/> |
| d) Montagne per parte eccedente i 1200 m slm | <input type="checkbox"/> | i) Zone umide | <input type="checkbox"/> |
| e) Circhi glaciali | <input type="checkbox"/> | m) Zone di interesse archeologico | <input type="checkbox"/> |

Normativa di riferimento

Note

n°	Fabbricato	Interventi ammessi
1	Edificio 1	rec 2



01




02



03



04



05



06



07



08




09




10



11





12

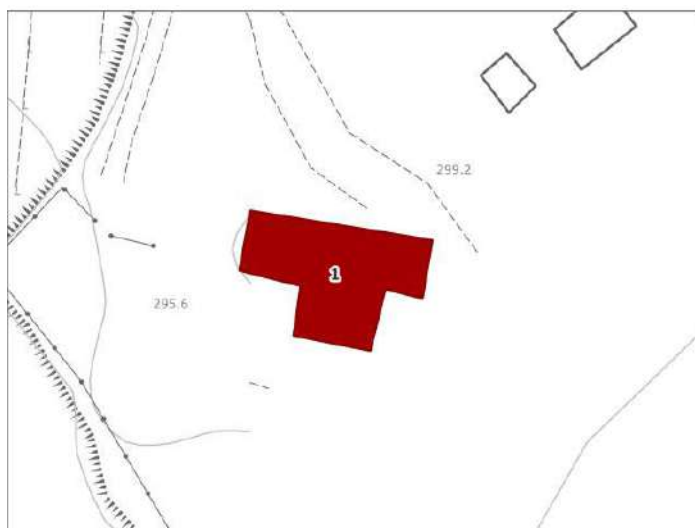


Comune	LUCIGNANO
Località	Fonte Botoli
Sopralluogo	Ottobre 2022

Sedimi edilizi

 Edificato presente al Catasto Leopoldino (1835ca.)

 Edificato presente al Catasto d'Impianto (1935ca.)



Disciplina del PIT/PPR - Vincoli paesaggistici D.Lgs. 42/2004

Art. 136 Immobili e aree di notevole interesse pubblico

Art. 142 comma 1 - Aree tutelate per legge

- | | | | |
|--|--------------------------|---|--------------------------|
| a) Territori costieri | <input type="checkbox"/> | f) Parchi e riserve nazionali o regionali | <input type="checkbox"/> |
| b) Territori contermini ai laghi | <input type="checkbox"/> | g) Territori coperti da foreste e da boschi | <input type="checkbox"/> |
| c) Fiumi, torrenti, corsi d'acqua | <input type="checkbox"/> | h) Zone gravate da usi civici | <input type="checkbox"/> |
| d) Montagne per parte eccedente i 1200 m slm | <input type="checkbox"/> | i) Zone umide | <input type="checkbox"/> |
| e) Circhi glaciali | <input type="checkbox"/> | m) Zone di interesse archeologico | <input type="checkbox"/> |

Normativa di riferimento

Note

n°	Fabbricato	Interventi ammessi
1	Edificio 1	rec 1



01



02



03



04



05



06



07



08



09



10



11





12



Comune	LUCIGNANO
Località	La Greppa
Sopralluogo	Ottobre 2022

Sedimi edilizi

 Edificato presente al Catasto Leopoldino (1835ca.)

 Edificato presente al Catasto d'Impianto (1935ca.)



Disciplina del PIT/PPR - Vincoli paesaggistici D.Lgs. 42/2004

Art. 136 Immobili e aree di notevole interesse pubblico

Art. 142 comma 1 - Aree tutelate per legge

- | | | | |
|--|--------------------------|---|--------------------------|
| a) Territori costieri | <input type="checkbox"/> | f) Parchi e riserve nazionali o regionali | <input type="checkbox"/> |
| b) Territori contermini ai laghi | <input type="checkbox"/> | g) Territori coperti da foreste e da boschi | <input type="checkbox"/> |
| c) Fiumi, torrenti, corsi d'acqua | <input type="checkbox"/> | h) Zone gravate da usi civici | <input type="checkbox"/> |
| d) Montagne per parte eccedente i 1200 m slm | <input type="checkbox"/> | i) Zone umide | <input type="checkbox"/> |
| e) Circhi glaciali | <input type="checkbox"/> | m) Zone di interesse archeologico | <input type="checkbox"/> |

Normativa di riferimento

Note

n°	Fabbricato	Interventi ammessi
1	Edificio 1	rec 2

Casa vacanza "Casa Felice"



01



02



03



04



05




06




07




08




09




10



11





12



Comune	LUCIGNANO
Località	La Lite
Sopralluogo	Ottobre 2022

Sedimi edilizi

 Edificato presente al Catasto Leopoldino (1835ca.)

 Edificato presente al Catasto d'Impianto (1935ca.)



Disciplina del PIT/PPR - Vincoli paesaggistici D.Lgs. 42/2004

Art. 136 Immobili e aree di notevole interesse pubblico

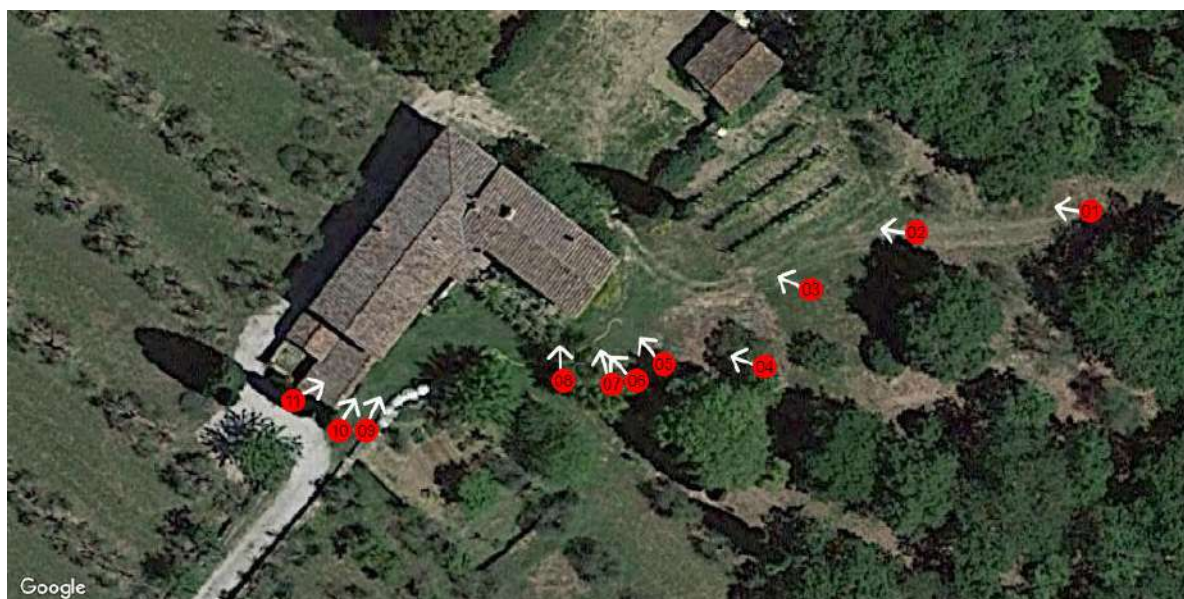
Art. 142 comma 1 - Aree tutelate per legge

- | | | | |
|--|--------------------------|---|--------------------------|
| a) Territori costieri | <input type="checkbox"/> | f) Parchi e riserve nazionali o regionali | <input type="checkbox"/> |
| b) Territori contermini ai laghi | <input type="checkbox"/> | g) Territori coperti da foreste e da boschi | <input type="checkbox"/> |
| c) Fiumi, torrenti, corsi d'acqua | <input type="checkbox"/> | h) Zone gravate da usi civici | <input type="checkbox"/> |
| d) Montagne per parte eccedente i 1200 m slm | <input type="checkbox"/> | i) Zone umide | <input type="checkbox"/> |
| e) Circhi glaciali | <input type="checkbox"/> | m) Zone di interesse archeologico | <input type="checkbox"/> |

Normativa di riferimento

Note

n°	Fabbricato	Interventi ammessi
1	Edificio 1	rec 1



01



02



03



04



05



06



07



08



09




10



11





12

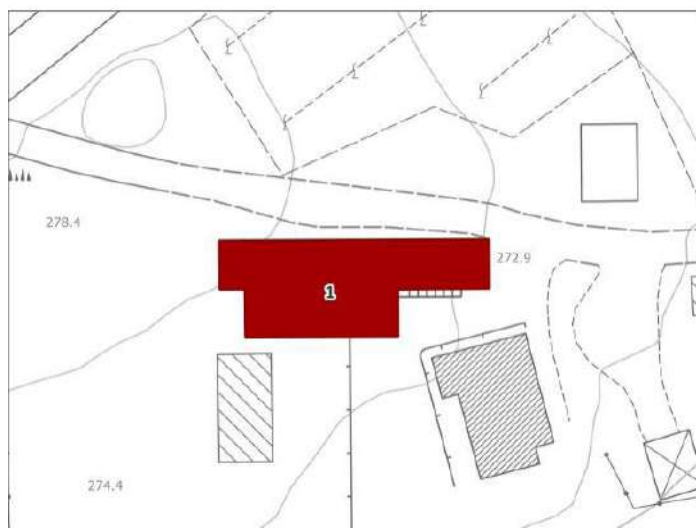


Comune	LUCIGNANO
Località	Le Sentenze
Sopralluogo	Settembre 2022

Sedimi edilizi

 Edificato presente al Catasto Leopoldino (1835ca.)

 Edificato presente al Catasto d'Impianto (1935ca.)



Disciplina del PIT/PPR - Vincoli paesaggistici D.Lgs. 42/2004

Art. 136 Immobili e aree di notevole interesse pubblico


Art. 142 comma 1 - Aree tutelate per legge

- | | | | |
|--|--------------------------|---|--------------------------|
| a) Territori costieri | <input type="checkbox"/> | f) Parchi e riserve nazionali o regionali | <input type="checkbox"/> |
| b) Territori contermini ai laghi | <input type="checkbox"/> | g) Territori coperti da foreste e da boschi | <input type="checkbox"/> |
| c) Fiumi, torrenti, corsi d'acqua | <input type="checkbox"/> | h) Zone gravate da usi civici | <input type="checkbox"/> |
| d) Montagne per parte eccedente i 1200 m slm | <input type="checkbox"/> | i) Zone umide | <input type="checkbox"/> |
| e) Circhi glaciali | <input type="checkbox"/> | m) Zone di interesse archeologico | <input type="checkbox"/> |

Normativa di riferimento

Note

n°	Fabbricato	Interventi ammessi
1	Edificio 1	rec 2
2	Edificio	rec 2



01




02



03



04



05



06




07




08




09




10



11





12



Comune	LUCIGNANO
Località	Le Cadute
Sopralluogo	Ottobre 2022

Sedimi edilizi

 Edificato presente al Catasto Leopoldino (1835ca.)

 Edificato presente al Catasto d'Impianto (1935ca.)



Disciplina del PIT/PPR - Vincoli paesaggistici D.Lgs. 42/2004

Art. 136 Immobili e aree di notevole interesse pubblico

Art. 142 comma 1 - Aree tutelate per legge

- | | | | |
|--|--------------------------|---|--------------------------|
| a) Territori costieri | <input type="checkbox"/> | f) Parchi e riserve nazionali o regionali | <input type="checkbox"/> |
| b) Territori contermini ai laghi | <input type="checkbox"/> | g) Territori coperti da foreste e da boschi | <input type="checkbox"/> |
| c) Fiumi, torrenti, corsi d'acqua | <input type="checkbox"/> | h) Zone gravate da usi civici | <input type="checkbox"/> |
| d) Montagne per parte eccedente i 1200 m slm | <input type="checkbox"/> | i) Zone umide | <input type="checkbox"/> |
| e) Circhi glaciali | <input type="checkbox"/> | m) Zone di interesse archeologico | <input type="checkbox"/> |

Normativa di riferimento

Note

n°	Fabbricato	Interventi ammessi
1	Edificio 1	rec 2



01



02



03



04




05



06



07



08




09




10



11





12

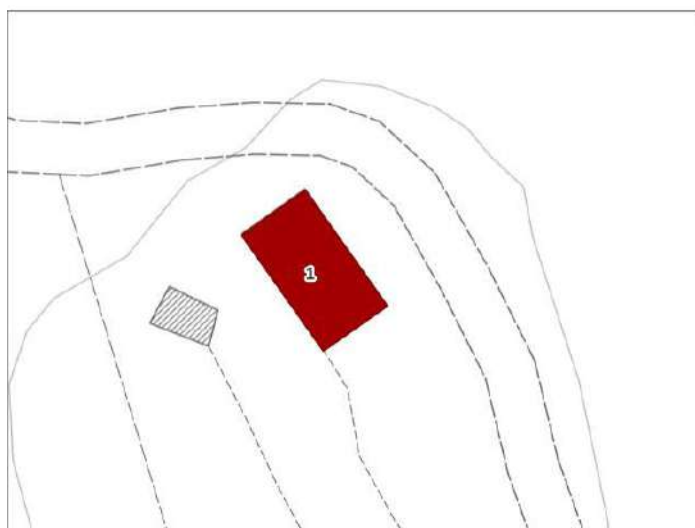


Comune	LUCIGNANO
Località	Arsicci
Sopralluogo	Ottobre 2022

Sedimi edilizi

 Edificato presente al Catasto Leopoldino (1835ca.)

 Edificato presente al Catasto d'Impianto (1935ca.)



Disciplina del PIT/PPR - Vincoli paesaggistici D.Lgs. 42/2004

Art. 136 Immobili e aree di notevole interesse pubblico

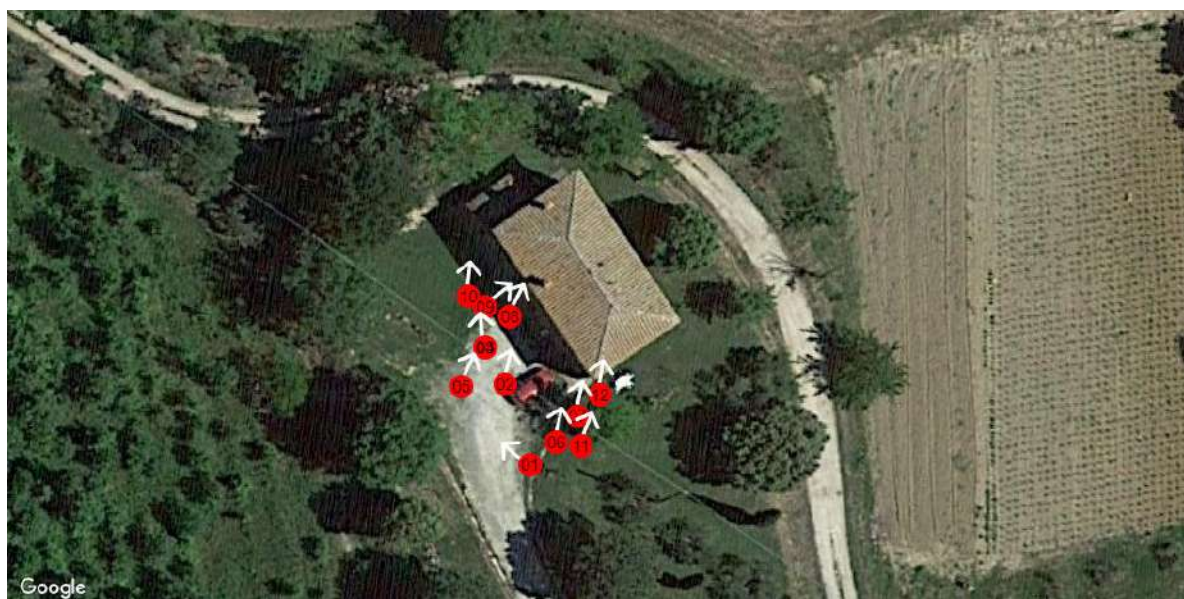
Art. 142 comma 1 - Aree tutelate per legge

- | | | | |
|--|--------------------------|---|--------------------------|
| a) Territori costieri | <input type="checkbox"/> | f) Parchi e riserve nazionali o regionali | <input type="checkbox"/> |
| b) Territori contermini ai laghi | <input type="checkbox"/> | g) Territori coperti da foreste e da boschi | <input type="checkbox"/> |
| c) Fiumi, torrenti, corsi d'acqua | <input type="checkbox"/> | h) Zone gravate da usi civici | <input type="checkbox"/> |
| d) Montagne per parte eccedente i 1200 m slm | <input type="checkbox"/> | i) Zone umide | <input type="checkbox"/> |
| e) Circhi glaciali | <input type="checkbox"/> | m) Zone di interesse archeologico | <input type="checkbox"/> |

Normativa di riferimento

Note


n°	Fabbricato	Interventi ammessi
1	Edificio 1	rec 2



01



02



03



04




05



06



07



08



09



10



11





12



Comune	LUCIGNANO
Località	Podere di Mezzo
Sopralluogo	Ottobre 2022

Sedimi edilizi

 Edificato presente al Catasto Leopoldino (1835ca.)

 Edificato presente al Catasto d'Impianto (1935ca.)



Disciplina del PIT/PPR - Vincoli paesaggistici D.Lgs. 42/2004

Art. 136 Immobili e aree di notevole interesse pubblico

Art. 142 comma 1 - Aree tutelate per legge

- | | | | |
|--|--------------------------|---|--------------------------|
| a) Territori costieri | <input type="checkbox"/> | f) Parchi e riserve nazionali o regionali | <input type="checkbox"/> |
| b) Territori contermini ai laghi | <input type="checkbox"/> | g) Territori coperti da foreste e da boschi | <input type="checkbox"/> |
| c) Fiumi, torrenti, corsi d'acqua | <input type="checkbox"/> | h) Zone gravate da usi civici | <input type="checkbox"/> |
| d) Montagne per parte eccedente i 1200 m slm | <input type="checkbox"/> | i) Zone umide | <input type="checkbox"/> |
| e) Circhi glaciali | <input type="checkbox"/> | m) Zone di interesse archeologico | <input type="checkbox"/> |

Normativa di riferimento

Note

n°	Fabbricato	Interventi ammessi
1	Edificio 1	rec 1



01



02



03



04



05




06




07




08




09




10



11





12



Comune	LUCIGNANO
Località	Il Fisco
Sopralluogo	Ottobre 2022

Sedimi edilizi

 Edificato presente al Catasto Leopoldino (1835ca.)

 Edificato presente al Catasto d'Impianto (1935ca.)



Disciplina del PIT/PPR - Vincoli paesaggistici D.Lgs. 42/2004

Art. 136 Immobili e aree di notevole interesse pubblico

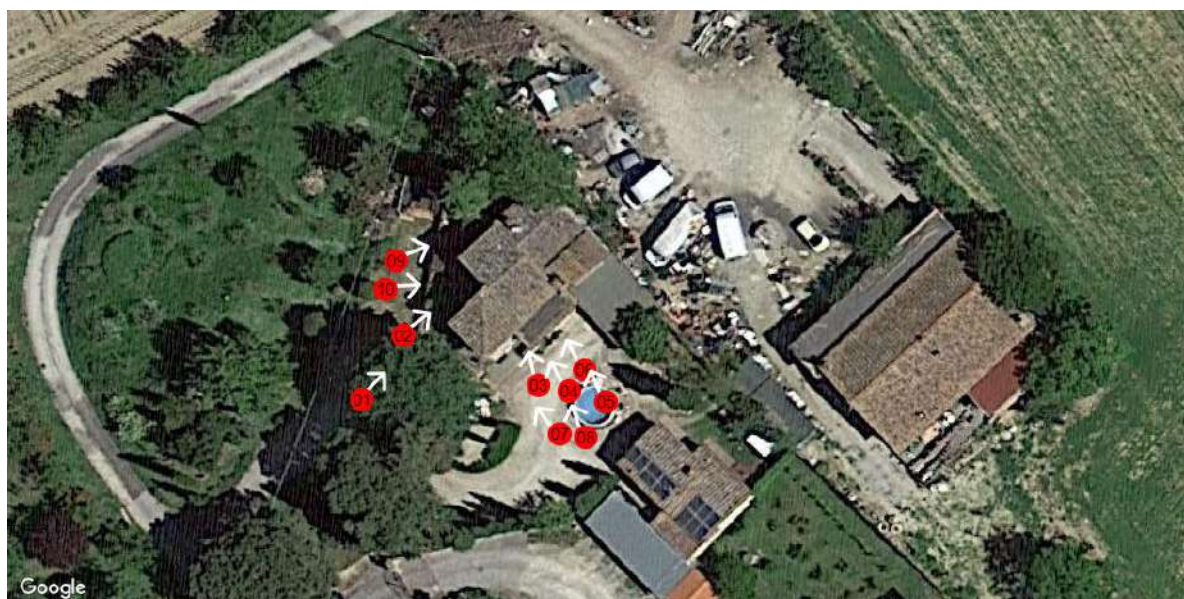
Art. 142 comma 1 - Aree tutelate per legge

- | | | | |
|--|--------------------------|---|--------------------------|
| a) Territori costieri | <input type="checkbox"/> | f) Parchi e riserve nazionali o regionali | <input type="checkbox"/> |
| b) Territori contermini ai laghi | <input type="checkbox"/> | g) Territori coperti da foreste e da boschi | <input type="checkbox"/> |
| c) Fiumi, torrenti, corsi d'acqua | <input type="checkbox"/> | h) Zone gravate da usi civici | <input type="checkbox"/> |
| d) Montagne per parte eccedente i 1200 m slm | <input type="checkbox"/> | i) Zone umide | <input type="checkbox"/> |
| e) Circhi glaciali | <input type="checkbox"/> | m) Zone di interesse archeologico | <input type="checkbox"/> |

Normativa di riferimento

Note

n°	Fabbricato	Interventi ammessi
1	Edificio 1	rec 2



01



02




03



04



05



06



07



08




09




10



11





12

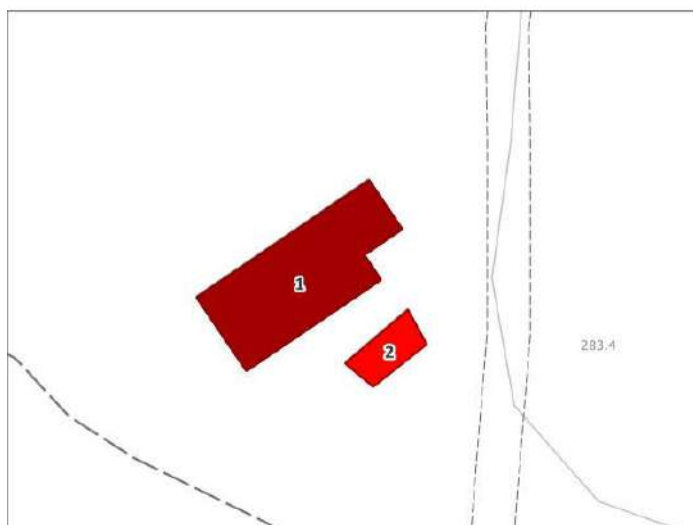


Comune	LUCIGNANO
Località	Casa Rossa
Sopralluogo	Ottobre 2022

Sedimi edilizi

 Edificato presente al Catasto Leopoldino (1835ca.)

 Edificato presente al Catasto d'Impianto (1935ca.)



Disciplina del PIT/PPR - Vincoli paesaggistici D.Lgs. 42/2004

Art. 136 Immobili e aree di notevole interesse pubblico

Art. 142 comma 1 - Aree tutelate per legge

- | | | | |
|--|--------------------------|---|--------------------------|
| a) Territori costieri | <input type="checkbox"/> | f) Parchi e riserve nazionali o regionali | <input type="checkbox"/> |
| b) Territori contermini ai laghi | <input type="checkbox"/> | g) Territori coperti da foreste e da boschi | <input type="checkbox"/> |
| c) Fiumi, torrenti, corsi d'acqua | <input type="checkbox"/> | h) Zone gravate da usi civici | <input type="checkbox"/> |
| d) Montagne per parte eccedente i 1200 m slm | <input type="checkbox"/> | i) Zone umide | <input type="checkbox"/> |
| e) Circhi glaciali | <input type="checkbox"/> | m) Zone di interesse archeologico | <input type="checkbox"/> |

Normativa di riferimento

Note

n°	Fabbricato	Interventi ammessi
1	Edificio 1	rec 1
2	Edificio 2	rec 2



01



02



03



04



05



06



07



08




09




10



11





12



Comune	LUCIGNANO
Località	La Mita
Sopralluogo	Ottobre 2022

Sedimi edilizi

 Edificato presente al Catasto Leopoldino (1835ca.)

 Edificato presente al Catasto d'Impianto (1935ca.)



Disciplina del PIT/PPR - Vincoli paesaggistici D.Lgs. 42/2004

Art. 136 Immobili e aree di notevole interesse pubblico


Art. 142 comma 1 - Aree tutelate per legge

- | | | | |
|--|--------------------------|---|--------------------------|
| a) Territori costieri | <input type="checkbox"/> | f) Parchi e riserve nazionali o regionali | <input type="checkbox"/> |
| b) Territori contermini ai laghi | <input type="checkbox"/> | g) Territori coperti da foreste e da boschi | <input type="checkbox"/> |
| c) Fiumi, torrenti, corsi d'acqua | <input type="checkbox"/> | h) Zone gravate da usi civici | <input type="checkbox"/> |
| d) Montagne per parte eccedente i 1200 m slm | <input type="checkbox"/> | i) Zone umide | <input type="checkbox"/> |
| e) Circhi glaciali | <input type="checkbox"/> | m) Zone di interesse archeologico | <input type="checkbox"/> |

Normativa di riferimento

Note

n°	Fabbricato	Interventi ammessi
1	Edificio 1	rec 2



01



02



03



04



05



06



07



08



09



10



11





12



Comune	LUCIGNANO
Località	Ancano
Sopralluogo	Ottobre 2022

Sedimi edilizi

 Edificato presente al Catasto Leopoldino (1835ca.)

 Edificato presente al Catasto d'Impianto (1935ca.)



Disciplina del PIT/PPR - Vincoli paesaggistici D.Lgs. 42/2004

Art. 136 Immobili e aree di notevole interesse pubblico

Art. 142 comma 1 - Aree tutelate per legge

- | | | | |
|--|--------------------------|---|--------------------------|
| a) Territori costieri | <input type="checkbox"/> | f) Parchi e riserve nazionali o regionali | <input type="checkbox"/> |
| b) Territori contermini ai laghi | <input type="checkbox"/> | g) Territori coperti da foreste e da boschi | <input type="checkbox"/> |
| c) Fiumi, torrenti, corsi d'acqua | <input type="checkbox"/> | h) Zone gravate da usi civici | <input type="checkbox"/> |
| d) Montagne per parte eccedente i 1200 m slm | <input type="checkbox"/> | i) Zone umide | <input type="checkbox"/> |
| e) Circhi glaciali | <input type="checkbox"/> | m) Zone di interesse archeologico | <input type="checkbox"/> |

Normativa di riferimento

Note

n°	Fabbricato	Interventi ammessi
1	Edificio 1	rec 2



01



02



03



04



05



06



07



08



09



10



11





12

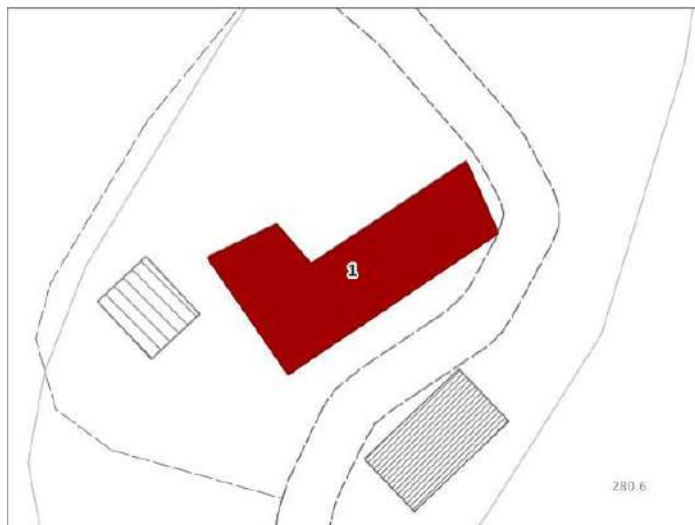


Comune	LUCIGNANO
Località	Al Caggio
Sopralluogo	Ottobre 2022

Sedimi edilizi

 Edificato presente al Catasto Leopoldino (1835ca.)

 Edificato presente al Catasto d'Impianto (1935ca.)



Disciplina del PIT/PPR - Vincoli paesaggistici D.Lgs. 42/2004

Art. 136 Immobili e aree di notevole interesse pubblico

Art. 142 comma 1 - Aree tutelate per legge

- | | | | |
|--|--------------------------|---|--------------------------|
| a) Territori costieri | <input type="checkbox"/> | f) Parchi e riserve nazionali o regionali | <input type="checkbox"/> |
| b) Territori contermini ai laghi | <input type="checkbox"/> | g) Territori coperti da foreste e da boschi | <input type="checkbox"/> |
| c) Fiumi, torrenti, corsi d'acqua | <input type="checkbox"/> | h) Zone gravate da usi civici | <input type="checkbox"/> |
| d) Montagne per parte eccedente i 1200 m slm | <input type="checkbox"/> | i) Zone umide | <input type="checkbox"/> |
| e) Circhi glaciali | <input type="checkbox"/> | m) Zone di interesse archeologico | <input type="checkbox"/> |

Normativa di riferimento

Note

n°	Fabbricato	Interventi ammessi
1	Edificio 1	rec 1



01



02



03



04



05



06



07



08




09




10



11





12

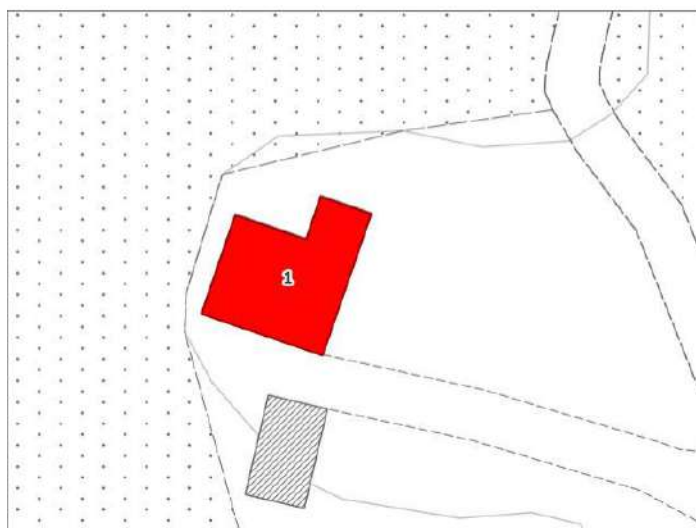


Comune	LUCIGNANO
Località	Poggio Spinoso
Sopralluogo	Ottobre 2022

Sedimi edilizi

 Edificato presente al Catasto Leopoldino (1835ca.)

 Edificato presente al Catasto d'Impianto (1935ca.)



Disciplina del PIT/PPR - Vincoli paesaggistici D.Lgs. 42/2004

Art. 136 Immobili e aree di notevole interesse pubblico

Art. 142 comma 1 - Aree tutelate per legge

- | | | | |
|--|--------------------------|---|--------------------------|
| a) Territori costieri | <input type="checkbox"/> | f) Parchi e riserve nazionali o regionali | <input type="checkbox"/> |
| b) Territori contermini ai laghi | <input type="checkbox"/> | g) Territori coperti da foreste e da boschi | <input type="checkbox"/> |
| c) Fiumi, torrenti, corsi d'acqua | <input type="checkbox"/> | h) Zone gravate da usi civici | <input type="checkbox"/> |
| d) Montagne per parte eccedente i 1200 m slm | <input type="checkbox"/> | i) Zone umide | <input type="checkbox"/> |
| e) Circhi glaciali | <input type="checkbox"/> | m) Zone di interesse archeologico | <input type="checkbox"/> |

Normativa di riferimento

Note

n°	Fabbricato	Interventi ammessi
1	Edificio 1	rec 1



01



02



03



04




05




06




07




08




09




10



11





12

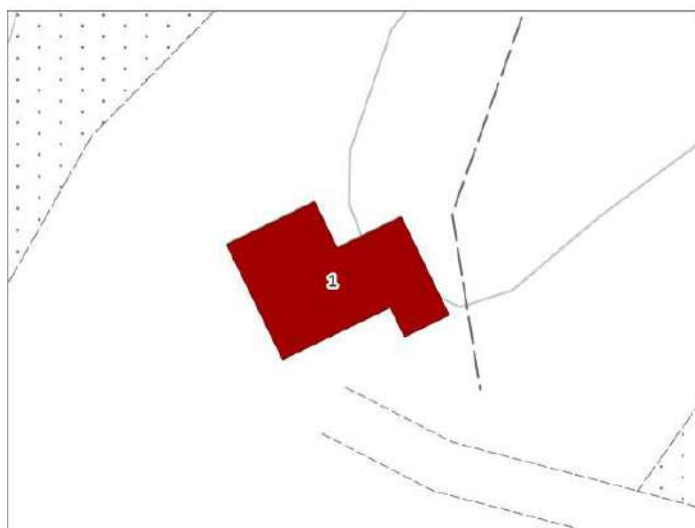


Comune	LUCIGNANO
Località	La Mandria
Sopralluogo	Ottobre 2022

Sedimi edilizi

 Edificato presente al Catasto Leopoldino (1835ca.)

 Edificato presente al Catasto d'Impianto (1935ca.)



Disciplina del PIT/PPR - Vincoli paesaggistici D.Lgs. 42/2004

Art. 136 Immobili e aree di notevole interesse pubblico


Art. 142 comma 1 - Aree tutelate per legge

- | | | | |
|--|--------------------------|---|--------------------------|
| a) Territori costieri | <input type="checkbox"/> | f) Parchi e riserve nazionali o regionali | <input type="checkbox"/> |
| b) Territori contermini ai laghi | <input type="checkbox"/> | g) Territori coperti da foreste e da boschi | <input type="checkbox"/> |
| c) Fiumi, torrenti, corsi d'acqua | <input type="checkbox"/> | h) Zone gravate da usi civici | <input type="checkbox"/> |
| d) Montagne per parte eccedente i 1200 m slm | <input type="checkbox"/> | i) Zone umide | <input type="checkbox"/> |
| e) Circhi glaciali | <input type="checkbox"/> | m) Zone di interesse archeologico | <input type="checkbox"/> |

Normativa di riferimento

Note

n°	Fabbricato	Interventi ammessi
1	Edificio 1	rec 1



01



02



03



04



05



06




07




08




09




10



11





12

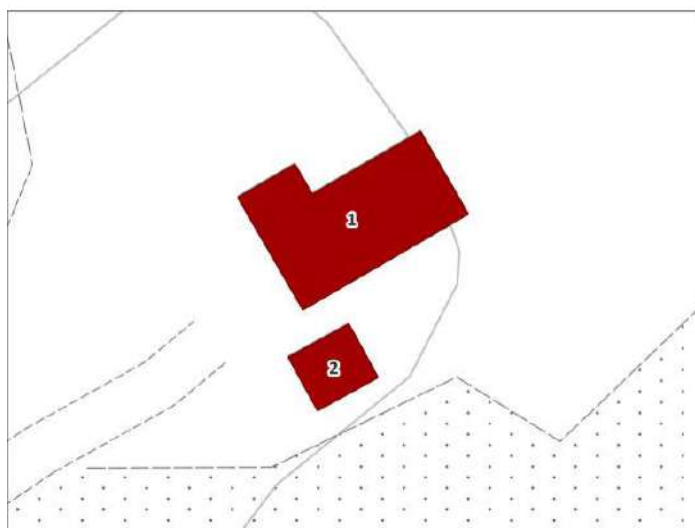


Comune	LUCIGNANO
Località	La Casina
Sopralluogo	Ottobre 2022

Sedimi edilizi

 Edificato presente al Catasto Leopoldino (1835ca.)

 Edificato presente al Catasto d'Impianto (1935ca.)



Disciplina del PIT/PPR - Vincoli paesaggistici D.Lgs. 42/2004

Art. 136 Immobili e aree di notevole interesse pubblico

Art. 142 comma 1 - Aree tutelate per legge

- | | | | |
|--|--------------------------|---|--------------------------|
| a) Territori costieri | <input type="checkbox"/> | f) Parchi e riserve nazionali o regionali | <input type="checkbox"/> |
| b) Territori contermini ai laghi | <input type="checkbox"/> | g) Territori coperti da foreste e da boschi | <input type="checkbox"/> |
| c) Fiumi, torrenti, corsi d'acqua | <input type="checkbox"/> | h) Zone gravate da usi civici | <input type="checkbox"/> |
| d) Montagne per parte eccedente i 1200 m slm | <input type="checkbox"/> | i) Zone umide | <input type="checkbox"/> |
| e) Circhi glaciali | <input type="checkbox"/> | m) Zone di interesse archeologico | <input type="checkbox"/> |

Normativa di riferimento

Note

n°	Fabbricato	Interventi ammessi
1	Edificio 1	rec 1
2	Edificio 2	rec 2



01



02



03



04



05



06



07



08



09



10



11





12

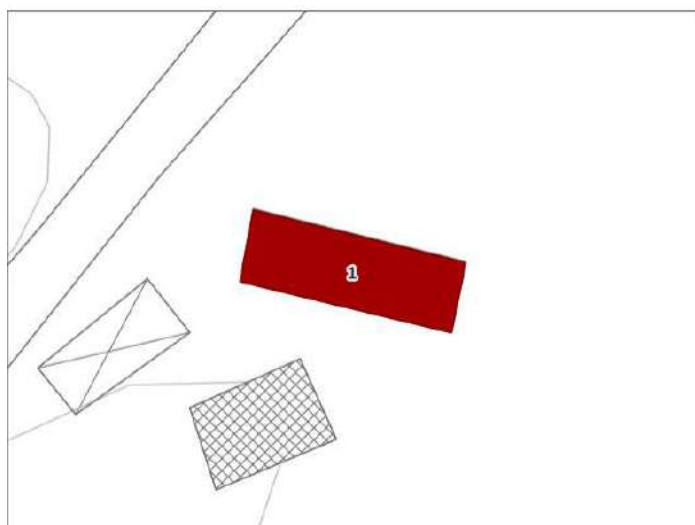


Comune	LUCIGNANO
Località	Le Corti
Sopralluogo	Settembre 2022

Sedimi edilizi

 Edificato presente al Catasto Leopoldino (1835ca.)

 Edificato presente al Catasto d'Impianto (1935ca.)



Disciplina del PIT/PPR - Vincoli paesaggistici D.Lgs. 42/2004

Art. 136 Immobili e aree di notevole interesse pubblico

50-1969 - Visuali panoramiche godibili dall'Autostrada del Sole che attraversa la Provincia di Arezzo

Art. 142 comma 1 - Aree tutelate per legge

- | | | | |
|--|--------------------------|---|--------------------------|
| a) Territori costieri | <input type="checkbox"/> | f) Parchi e riserve nazionali o regionali | <input type="checkbox"/> |
| b) Territori contermini ai laghi | <input type="checkbox"/> | g) Territori coperti da foreste e da boschi | <input type="checkbox"/> |
| c) Fiumi, torrenti, corsi d'acqua | <input type="checkbox"/> | h) Zone gravate da usi civici | <input type="checkbox"/> |
| d) Montagne per parte eccedente i 1200 m slm | <input type="checkbox"/> | i) Zone umide | <input type="checkbox"/> |
| e) Circhi glaciali | <input type="checkbox"/> | m) Zone di interesse archeologico | <input type="checkbox"/> |

Normativa di riferimento

Note

n°	Fabbricato	Interventi ammessi
1	Edificio 1	rec 2



01



02



03



04



05




06




07




08




09




10



11





12

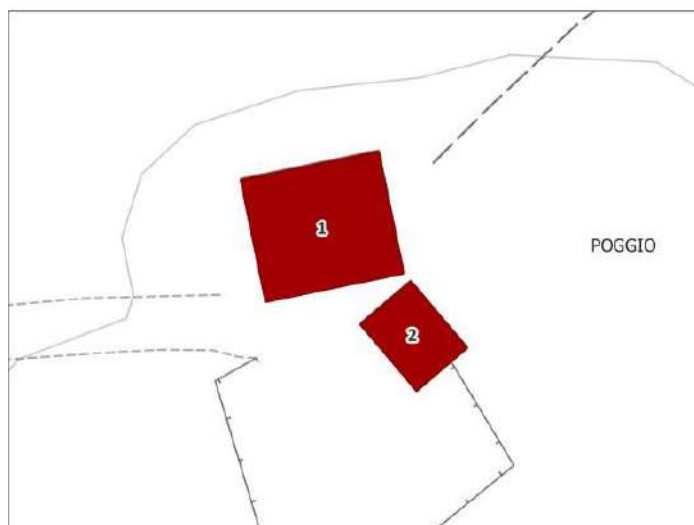


Comune	LUCIGNANO
Località	Podere Poggio Povero
Sopralluogo	Ottobre 2022

Sedimi edilizi

 Edificato presente al Catasto Leopoldino (1835ca.)

 Edificato presente al Catasto d'Impianto (1935ca.)



Disciplina del PIT/PPR - Vincoli paesaggistici D.Lgs. 42/2004

Art. 136 Immobili e aree di notevole interesse pubblico

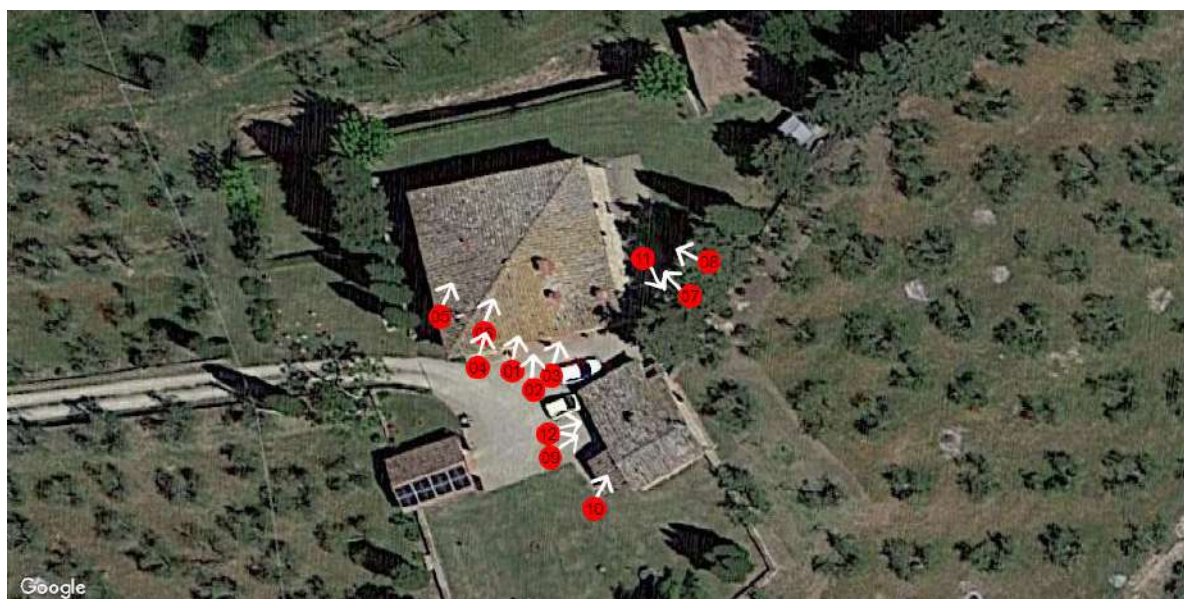
Art. 142 comma 1 - Aree tutelate per legge

- | | | | |
|--|--------------------------|---|--------------------------|
| a) Territori costieri | <input type="checkbox"/> | f) Parchi e riserve nazionali o regionali | <input type="checkbox"/> |
| b) Territori contermini ai laghi | <input type="checkbox"/> | g) Territori coperti da foreste e da boschi | <input type="checkbox"/> |
| c) Fiumi, torrenti, corsi d'acqua | <input type="checkbox"/> | h) Zone gravate da usi civici | <input type="checkbox"/> |
| d) Montagne per parte eccedente i 1200 m slm | <input type="checkbox"/> | i) Zone umide | <input type="checkbox"/> |
| e) Circhi glaciali | <input type="checkbox"/> | m) Zone di interesse archeologico | <input type="checkbox"/> |

Normativa di riferimento

Note

n°	Fabbricato	Interventi ammessi
1	Edificio 1	rec 1
2	Edificio 2	rec 2



01



02



03



04



05



06



07



08



09



10



11





12

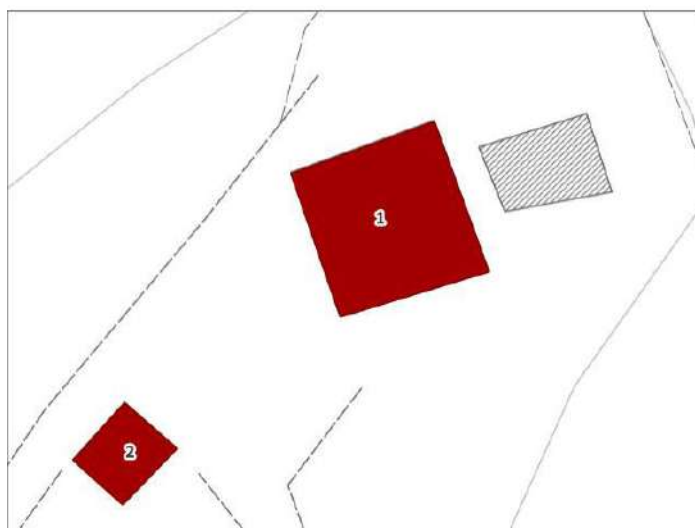


Comune	LUCIGNANO
Località	Il Sosso
Sopralluogo	Ottobre 2022

Sedimi edilizi

 Edificato presente al Catasto Leopoldino (1835ca.)

 Edificato presente al Catasto d'Impianto (1935ca.)



Disciplina del PIT/PPR - Vincoli paesaggistici D.Lgs. 42/2004

Art. 136 Immobili e aree di notevole interesse pubblico

50-1969 - Visuali panoramiche godibili dall'Autostrada del Sole che attraversa la Provincia di Arezzo

Art. 142 comma 1 - Aree tutelate per legge

- | | | | |
|--|--------------------------|---|--------------------------|
| a) Territori costieri | <input type="checkbox"/> | f) Parchi e riserve nazionali o regionali | <input type="checkbox"/> |
| b) Territori contermini ai laghi | <input type="checkbox"/> | g) Territori coperti da foreste e da boschi | <input type="checkbox"/> |
| c) Fiumi, torrenti, corsi d'acqua | <input type="checkbox"/> | h) Zone gravate da usi civici | <input type="checkbox"/> |
| d) Montagne per parte eccedente i 1200 m slm | <input type="checkbox"/> | i) Zone umide | <input type="checkbox"/> |
| e) Circhi glaciali | <input type="checkbox"/> | m) Zone di interesse archeologico | <input type="checkbox"/> |

Normativa di riferimento

Note

n°	Fabbricato	Interventi ammessi
1	Edificio 1	rec 1
2	Edificio 2	rec 2



01



02



03



04



05



06



07



08




09



10



11





12

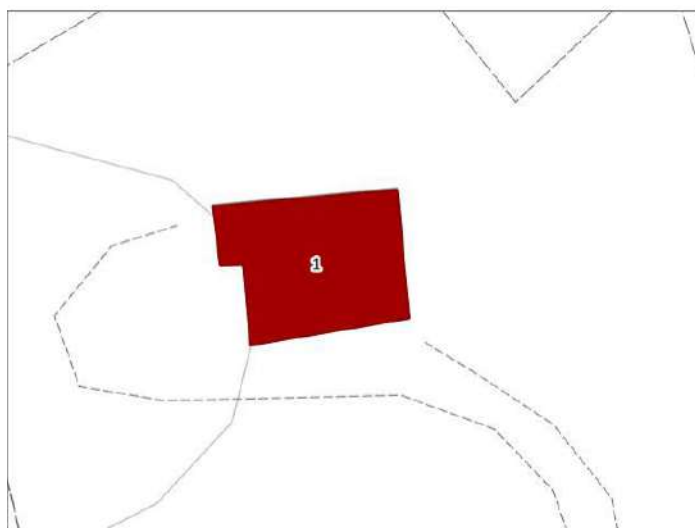


Comune	LUCIGNANO
Località	La Vescina
Sopralluogo	Ottobre 2022

Sedimi edilizi

 Edificato presente al Catasto Leopoldino (1835ca.)

 Edificato presente al Catasto d'Impianto (1935ca.)



Disciplina del PIT/PPR - Vincoli paesaggistici D.Lgs. 42/2004

Art. 136 Immobili e aree di notevole interesse pubblico

Art. 142 comma 1 - Aree tutelate per legge

- | | | | |
|--|--------------------------|---|--------------------------|
| a) Territori costieri | <input type="checkbox"/> | f) Parchi e riserve nazionali o regionali | <input type="checkbox"/> |
| b) Territori contermini ai laghi | <input type="checkbox"/> | g) Territori coperti da foreste e da boschi | <input type="checkbox"/> |
| c) Fiumi, torrenti, corsi d'acqua | <input type="checkbox"/> | h) Zone gravate da usi civici | <input type="checkbox"/> |
| d) Montagne per parte eccedente i 1200 m slm | <input type="checkbox"/> | i) Zone umide | <input type="checkbox"/> |
| e) Circhi glaciali | <input type="checkbox"/> | m) Zone di interesse archeologico | <input type="checkbox"/> |

Normativa di riferimento

Note

n°	Fabbricato	Interventi ammessi
1	Edificio 1	rec 2



01



02



03



04



05



06



07



08



09



10



11





12

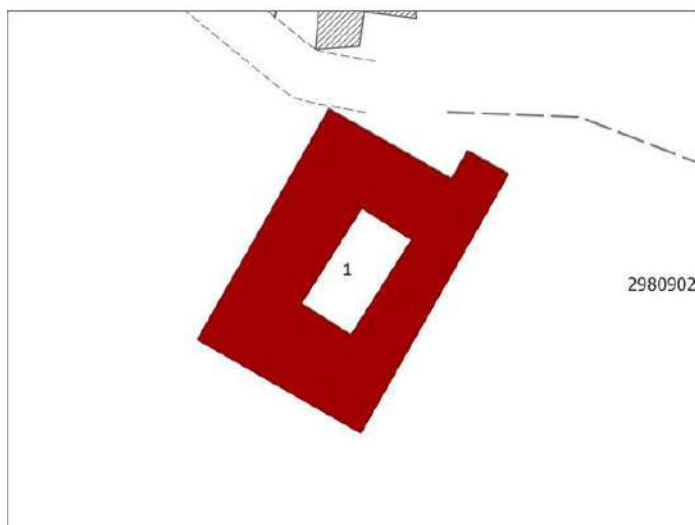


Comune	LUCIGNANO
Località	Farneta
Sopralluogo	Ottobre 2022

Sedimi edilizi

 Edificato presente al Catasto Leopoldino (1835ca.)

 Edificato presente al Catasto d'Impianto (1935ca.)



Disciplina del PIT/PPR - Vincoli paesaggistici D.Lgs. 42/2004

Art. 136 Immobili e aree di notevole interesse pubblico

Art. 142 comma 1 - Aree tutelate per legge

- | | | | |
|--|--------------------------|---|--------------------------|
| a) Territori costieri | <input type="checkbox"/> | f) Parchi e riserve nazionali o regionali | <input type="checkbox"/> |
| b) Territori contermini ai laghi | <input type="checkbox"/> | g) Territori coperti da foreste e da boschi | <input type="checkbox"/> |
| c) Fiumi, torrenti, corsi d'acqua | <input type="checkbox"/> | h) Zone gravate da usi civici | <input type="checkbox"/> |
| d) Montagne per parte eccedente i 1200 m slm | <input type="checkbox"/> | i) Zone umide | <input type="checkbox"/> |
| e) Circhi glaciali | <input type="checkbox"/> | m) Zone di interesse archeologico | <input type="checkbox"/> |

Normativa di riferimento

Note

n°	Fabbricato	Interventi ammessi	
1	Edificio 1	rec 1	Agriturismo La Farneta 86



01



02



03



04




05




06




07




08




09




10



11





12

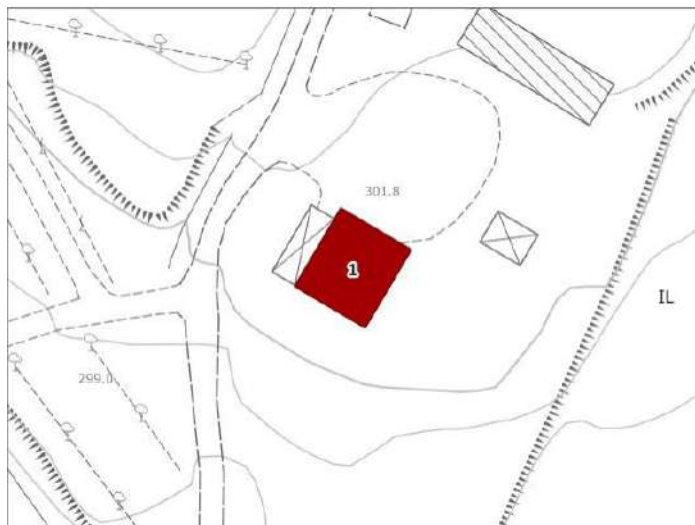


Comune	LUCIGNANO
Località	Il Chiasso
Sopralluogo	Ottobre 2022

Sedimi edilizi

 Edificato presente al Catasto Leopoldino (1835ca.)

 Edificato presente al Catasto d'Impianto (1935ca.)



Disciplina del PIT/PPR - Vincoli paesaggistici D.Lgs. 42/2004

Art. 136 Immobili e aree di notevole interesse pubblico


Art. 142 comma 1 - Aree tutelate per legge

- | | | | |
|--|--------------------------|---|--------------------------|
| a) Territori costieri | <input type="checkbox"/> | f) Parchi e riserve nazionali o regionali | <input type="checkbox"/> |
| b) Territori contermini ai laghi | <input type="checkbox"/> | g) Territori coperti da foreste e da boschi | <input type="checkbox"/> |
| c) Fiumi, torrenti, corsi d'acqua | <input type="checkbox"/> | h) Zone gravate da usi civici | <input type="checkbox"/> |
| d) Montagne per parte eccedente i 1200 m slm | <input type="checkbox"/> | i) Zone umide | <input type="checkbox"/> |
| e) Circhi glaciali | <input type="checkbox"/> | m) Zone di interesse archeologico | <input type="checkbox"/> |

Normativa di riferimento

Note

n°	Fabbricato	Interventi ammessi
1	Edificio 1	rec 2



01



02



03



04



05



06



07




08




09




10



11



12





Comune **LUCIGNANO**

Località **Poschini**

Sopralluogo

Sedimi edilizi

 Edificato presente al Catasto Leopoldino (1835ca.)

 Edificato presente al Catasto d'Impianto (1935ca.)



Disciplina del PIT/PPR - Vincoli paesaggistici D.Lgs. 42/2004

Art. 136 Immobili e aree di notevole interesse pubblico

Art. 142 comma 1 - Aree tutelate per legge

- | | | | |
|--|--------------------------|---|--------------------------|
| a) Territori costieri | <input type="checkbox"/> | f) Parchi e riserve nazionali o regionali | <input type="checkbox"/> |
| b) Territori contermini ai laghi | <input type="checkbox"/> | g) Territori coperti da foreste e da boschi | <input type="checkbox"/> |
| c) Fiumi, torrenti, corsi d'acqua | <input type="checkbox"/> | h) Zone gravate da usi civici | <input type="checkbox"/> |
| d) Montagne per parte eccedente i 1200 m slm | <input type="checkbox"/> | i) Zone umide | <input type="checkbox"/> |
| e) Circhi glaciali | <input type="checkbox"/> | m) Zone di interesse archeologico | <input type="checkbox"/> |

Normativa di riferimento

Note

n°	Fabbricato	Interventi ammessi
1	Edificio 1	rec 2



01



02



03



04



05



06




07




08




09




10



11





12

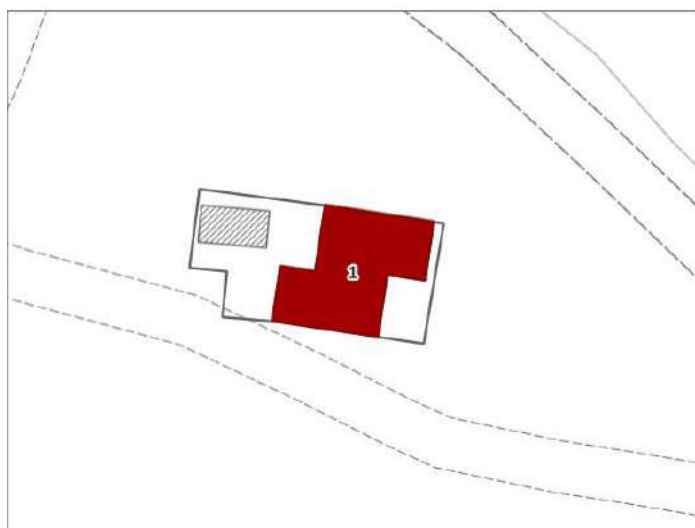


Comune	LUCIGNANO
Località	San Pietro
Sopralluogo	Novembre 2022

Sedimi edilizi

 Edificato presente al Catasto Leopoldino (1835ca.)

 Edificato presente al Catasto d'Impianto (1935ca.)



Disciplina del PIT/PPR - Vincoli paesaggistici D.Lgs. 42/2004

Art. 136 Immobili e aree di notevole interesse pubblico

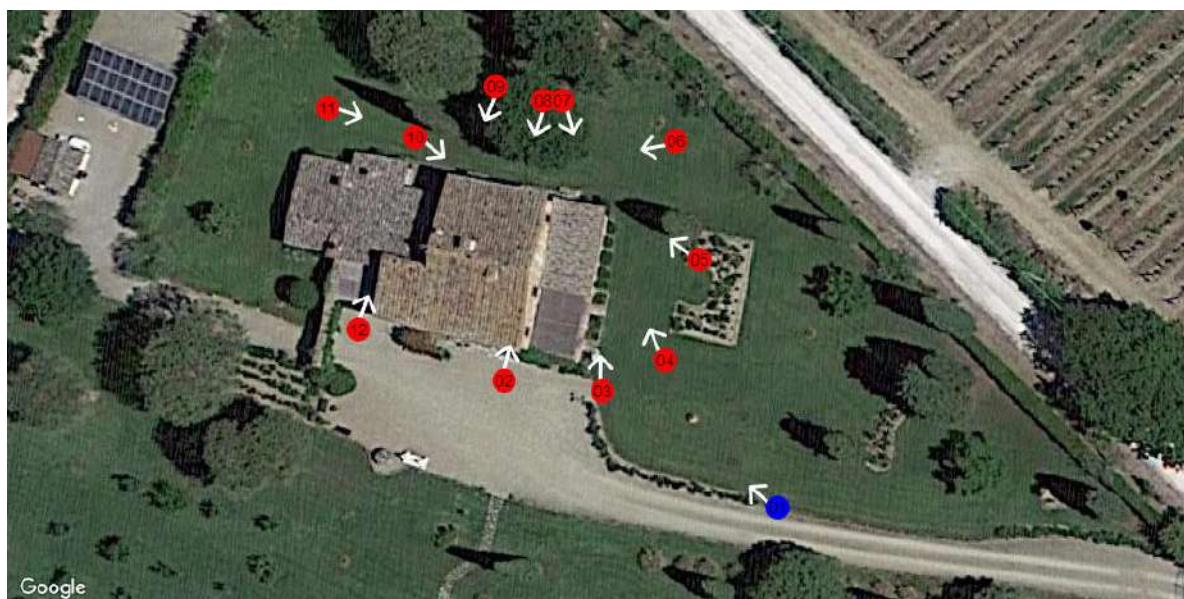
Art. 142 comma 1 - Aree tutelate per legge

- | | | | |
|--|--------------------------|---|--------------------------|
| a) Territori costieri | <input type="checkbox"/> | f) Parchi e riserve nazionali o regionali | <input type="checkbox"/> |
| b) Territori contermini ai laghi | <input type="checkbox"/> | g) Territori coperti da foreste e da boschi | <input type="checkbox"/> |
| c) Fiumi, torrenti, corsi d'acqua | <input type="checkbox"/> | h) Zone gravate da usi civici | <input type="checkbox"/> |
| d) Montagne per parte eccedente i 1200 m slm | <input type="checkbox"/> | i) Zone umide | <input type="checkbox"/> |
| e) Circhi glaciali | <input type="checkbox"/> | m) Zone di interesse archeologico | <input type="checkbox"/> |

Normativa di riferimento

Note

n°	Fabbricato	Interventi ammessi
1	Edificio 1	rec 2



01



02



03



04



05



06



07



08



09



10



11





12

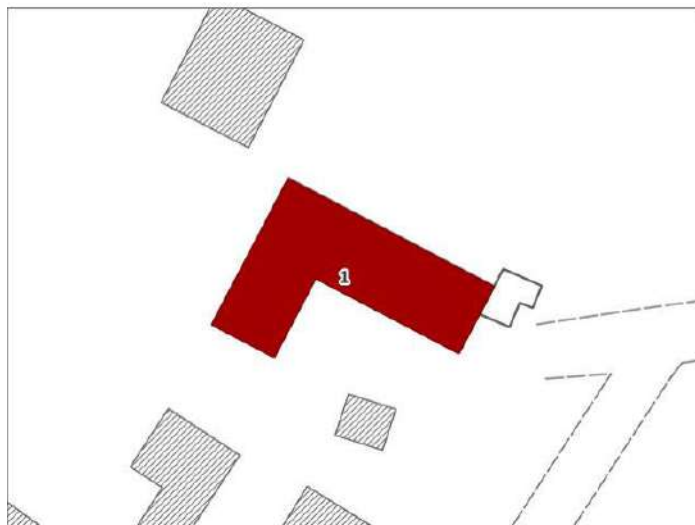


Comune	LUCIGNANO
Località	La Valle
Sopralluogo	Ottobre 2022

Sedimi edilizi

 Edificato presente al Catasto Leopoldino (1835ca.)

 Edificato presente al Catasto d'Impianto (1935ca.)



Disciplina del PIT/PPR - Vincoli paesaggistici D.Lgs. 42/2004

Art. 136 Immobili e aree di notevole interesse pubblico

Art. 142 comma 1 - Aree tutelate per legge

- | | | | |
|--|--------------------------|---|--------------------------|
| a) Territori costieri | <input type="checkbox"/> | f) Parchi e riserve nazionali o regionali | <input type="checkbox"/> |
| b) Territori contermini ai laghi | <input type="checkbox"/> | g) Territori coperti da foreste e da boschi | <input type="checkbox"/> |
| c) Fiumi, torrenti, corsi d'acqua | <input type="checkbox"/> | h) Zone gravate da usi civici | <input type="checkbox"/> |
| d) Montagne per parte eccedente i 1200 m slm | <input type="checkbox"/> | i) Zone umide | <input type="checkbox"/> |
| e) Circhi glaciali | <input type="checkbox"/> | m) Zone di interesse archeologico | <input type="checkbox"/> |

Normativa di riferimento

Note

n°	Fabbricato	Interventi ammessi
1	Edificio 1	rec 2



01



02



03



04



05



06




07




08




09




10



11





12

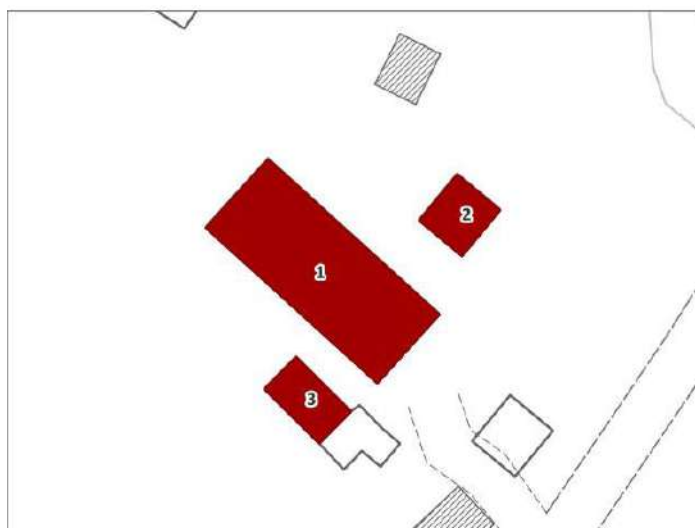


Comune	LUCIGNANO
Località	La Valle
Sopralluogo	Ottobre 2022

Sedimi edilizi

 Edificato presente al Catasto Leopoldino (1835ca.)

 Edificato presente al Catasto d'Impianto (1935ca.)



Disciplina del PIT/PPR - Vincoli paesaggistici D.Lgs. 42/2004

Art. 136 Immobili e aree di notevole interesse pubblico

Art. 142 comma 1 - Aree tutelate per legge

- | | | | |
|--|--------------------------|---|--------------------------|
| a) Territori costieri | <input type="checkbox"/> | f) Parchi e riserve nazionali o regionali | <input type="checkbox"/> |
| b) Territori contermini ai laghi | <input type="checkbox"/> | g) Territori coperti da foreste e da boschi | <input type="checkbox"/> |
| c) Fiumi, torrenti, corsi d'acqua | <input type="checkbox"/> | h) Zone gravate da usi civici | <input type="checkbox"/> |
| d) Montagne per parte eccedente i 1200 m slm | <input type="checkbox"/> | i) Zone umide | <input type="checkbox"/> |
| e) Circhi glaciali | <input type="checkbox"/> | m) Zone di interesse archeologico | <input type="checkbox"/> |

Normativa di riferimento

Note

n°	Fabbricato	Interventi ammessi
1	Edificio 1	rec 2
2	Edificio 2	rec 2
3	Edificio 3	rec 2



01



02



03



04



05



06




07




08




09




10



11





12

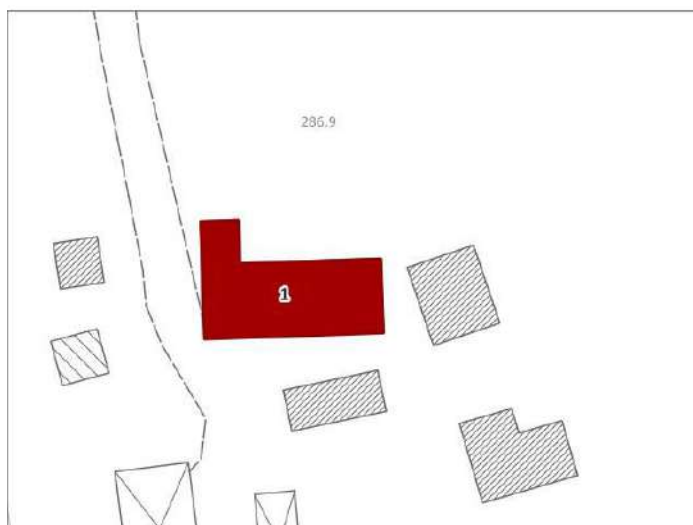


Comune	LUCIGNANO
Località	L'Orso
Sopralluogo	Ottobre 2022

Sedimi edilizi

 Edificato presente al Catasto Leopoldino (1835ca.)

 Edificato presente al Catasto d'Impianto (1935ca.)



Disciplina del PIT/PPR - Vincoli paesaggistici D.Lgs. 42/2004

Art. 136 Immobili e aree di notevole interesse pubblico

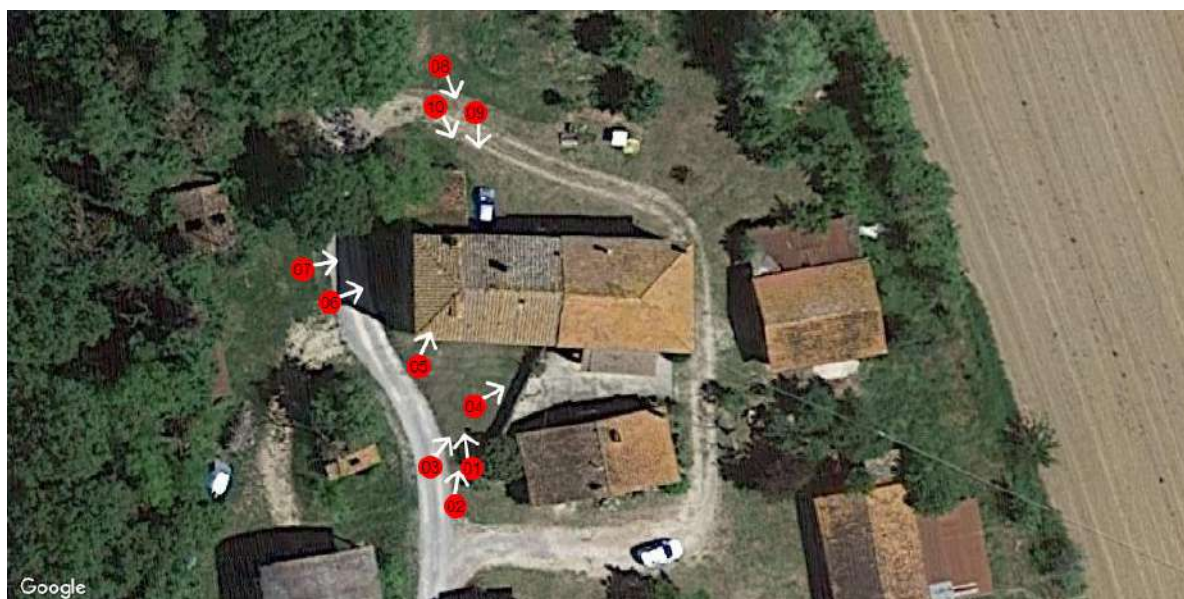
Art. 142 comma 1 - Aree tutelate per legge

- | | | | |
|--|--------------------------|---|--------------------------|
| a) Territori costieri | <input type="checkbox"/> | f) Parchi e riserve nazionali o regionali | <input type="checkbox"/> |
| b) Territori contermini ai laghi | <input type="checkbox"/> | g) Territori coperti da foreste e da boschi | <input type="checkbox"/> |
| c) Fiumi, torrenti, corsi d'acqua | <input type="checkbox"/> | h) Zone gravate da usi civici | <input type="checkbox"/> |
| d) Montagne per parte eccedente i 1200 m slm | <input type="checkbox"/> | i) Zone umide | <input type="checkbox"/> |
| e) Circhi glaciali | <input type="checkbox"/> | m) Zone di interesse archeologico | <input type="checkbox"/> |

Normativa di riferimento

Note

n°	Fabbricato	Interventi ammessi
1	Edificio 1	rec 2



01



02



03



04



05



06



07



08




09




10



11





12

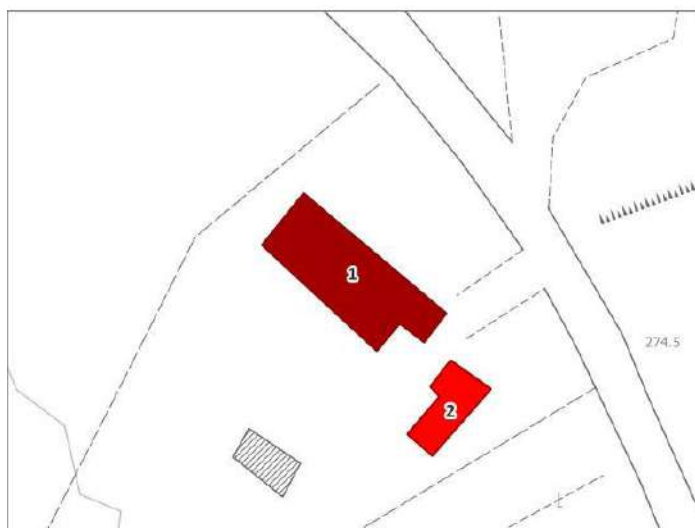


Comune	LUCIGNANO
Località	Ancano
Sopralluogo	Ottobre 2022

Sedimi edilizi

 Edificato presente al Catasto Leopoldino (1835ca.)

 Edificato presente al Catasto d'Impianto (1935ca.)



Disciplina del PIT/PPR - Vincoli paesaggistici D.Lgs. 42/2004

Art. 136 Immobili e aree di notevole interesse pubblico

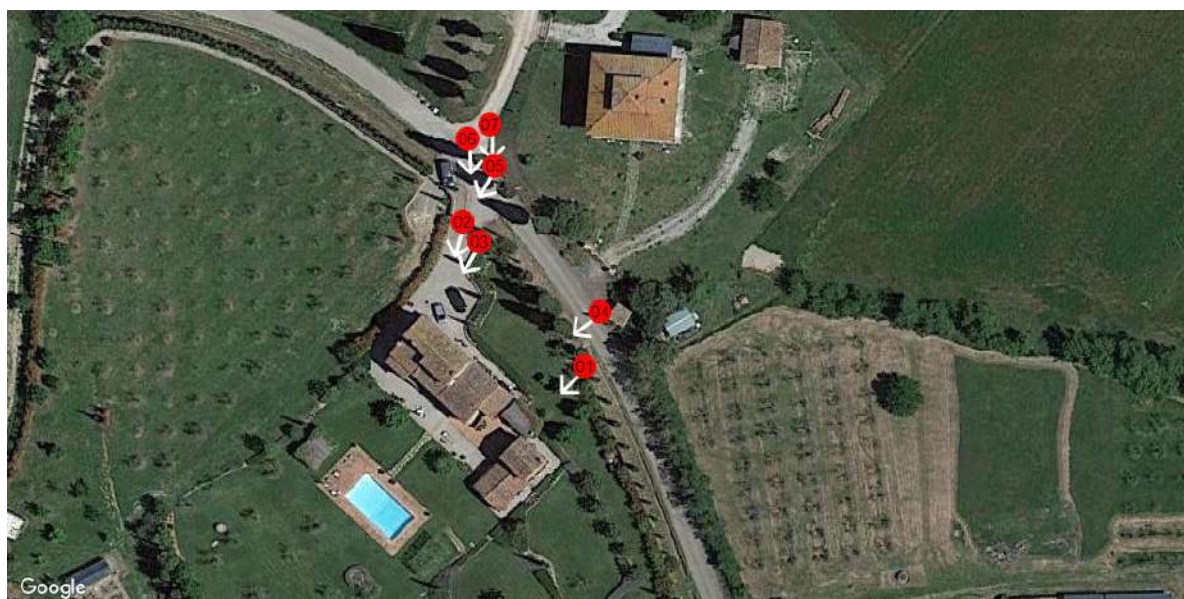
Art. 142 comma 1 - Aree tutelate per legge

- | | | | |
|--|--------------------------|---|--------------------------|
| a) Territori costieri | <input type="checkbox"/> | f) Parchi e riserve nazionali o regionali | <input type="checkbox"/> |
| b) Territori contermini ai laghi | <input type="checkbox"/> | g) Territori coperti da foreste e da boschi | <input type="checkbox"/> |
| c) Fiumi, torrenti, corsi d'acqua | <input type="checkbox"/> | h) Zone gravate da usi civici | <input type="checkbox"/> |
| d) Montagne per parte eccedente i 1200 m slm | <input type="checkbox"/> | i) Zone umide | <input type="checkbox"/> |
| e) Circhi glaciali | <input type="checkbox"/> | m) Zone di interesse archeologico | <input type="checkbox"/> |

Normativa di riferimento

Note

n°	Fabbricato	Interventi ammessi
1	Edificio 1	rec 1
2	Edificio 2	rec 2



01



02



03



04



05




06




07




08




09




10



11





12



Comune	LUCIGNANO
Località	Poschini
Sopralluogo	Settembre 2022

Sedimi edilizi

 Edificato presente al Catasto Leopoldino (1835ca.)

 Edificato presente al Catasto d'Impianto (1935ca.)



Disciplina del PIT/PPR - Vincoli paesaggistici D.Lgs. 42/2004

Art. 136 Immobili e aree di notevole interesse pubblico

Art. 142 comma 1 - Aree tutelate per legge

- | | | | |
|--|--------------------------|---|--------------------------|
| a) Territori costieri | <input type="checkbox"/> | f) Parchi e riserve nazionali o regionali | <input type="checkbox"/> |
| b) Territori contermini ai laghi | <input type="checkbox"/> | g) Territori coperti da foreste e da boschi | <input type="checkbox"/> |
| c) Fiumi, torrenti, corsi d'acqua | <input type="checkbox"/> | h) Zone gravate da usi civici | <input type="checkbox"/> |
| d) Montagne per parte eccedente i 1200 m slm | <input type="checkbox"/> | i) Zone umide | <input type="checkbox"/> |
| e) Circhi glaciali | <input type="checkbox"/> | m) Zone di interesse archeologico | <input type="checkbox"/> |

Normativa di riferimento

Note

n°	Fabbricato	Interventi ammessi
1	Edificio 1	rec 2



01



02



03



04



05



06




07




08




09




10



11





12

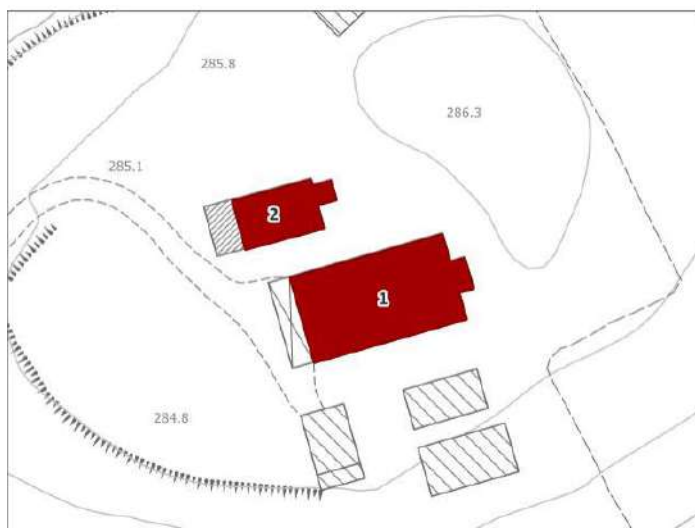


Comune	LUCIGNANO
Località	La Soriella
Sopralluogo	Ottobre 2022

Sedimi edilizi

 Edificato presente al Catasto Leopoldino (1835ca.)

 Edificato presente al Catasto d'Impianto (1935ca.)



Disciplina del PIT/PPR - Vincoli paesaggistici D.Lgs. 42/2004

Art. 136 Immobili e aree di notevole interesse pubblico

Art. 142 comma 1 - Aree tutelate per legge

- | | | | |
|--|--------------------------|---|-------------------------------------|
| a) Territori costieri | <input type="checkbox"/> | f) Parchi e riserve nazionali o regionali | <input type="checkbox"/> |
| b) Territori contermini ai laghi | <input type="checkbox"/> | g) Territori coperti da foreste e da boschi | <input type="checkbox"/> |
| c) Fiumi, torrenti, corsi d'acqua | <input type="checkbox"/> | h) Zone gravate da usi civici | <input type="checkbox"/> |
| d) Montagne per parte eccedente i 1200 m slm | <input type="checkbox"/> | i) Zone umide | <input type="checkbox"/> |
| e) Circhi glaciali | <input type="checkbox"/> | m) Zone di interesse archeologico | <input checked="" type="checkbox"/> |

Normativa di riferimento

Note

n°	Fabbricato	Interventi ammessi	Podere Soriella
1	Edificio 1	rec 1	
2	Edificio 2	rec 2	



01



02



03



04



05



06



07



08



09



10



11





12

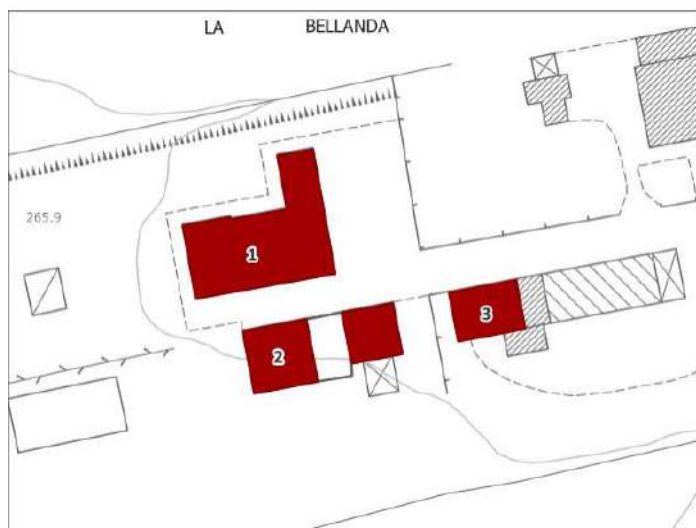


Comune	LUCIGNANO
Località	La Bellanda
Sopralluogo	Ottobre 2022

Sedimi edilizi

 Edificato presente al Catasto Leopoldino (1835ca.)

 Edificato presente al Catasto d'Impianto (1935ca.)



Disciplina del PIT/PPR - Vincoli paesaggistici D.Lgs. 42/2004

Art. 136 Immobili e aree di notevole interesse pubblico


Art. 142 comma 1 - Aree tutelate per legge

- | | | | |
|--|--------------------------|---|--------------------------|
| a) Territori costieri | <input type="checkbox"/> | f) Parchi e riserve nazionali o regionali | <input type="checkbox"/> |
| b) Territori contermini ai laghi | <input type="checkbox"/> | g) Territori coperti da foreste e da boschi | <input type="checkbox"/> |
| c) Fiumi, torrenti, corsi d'acqua | <input type="checkbox"/> | h) Zone gravate da usi civici | <input type="checkbox"/> |
| d) Montagne per parte eccedente i 1200 m slm | <input type="checkbox"/> | i) Zone umide | <input type="checkbox"/> |
| e) Circhi glaciali | <input type="checkbox"/> | m) Zone di interesse archeologico | <input type="checkbox"/> |

Normativa di riferimento

Note

n°	Fabbricato	Interventi ammessi
1	Edificio 1	rec 2
2	Edificio 2	rec 2
3	Edificio 3	rec 2



01



02



03



04



05



06



07



08



09



10



11





12



Comune	LUCIGNANO
Località	Il Colombaiolo
Sopralluogo	Ottobre 2022

Sedimi edilizi

 Edificato presente al Catasto Leopoldino (1835ca.)

 Edificato presente al Catasto d'Impianto (1935ca.)



Disciplina del PIT/PPR - Vincoli paesaggistici D.Lgs. 42/2004

Art. 136 Immobili e aree di notevole interesse pubblico

Art. 142 comma 1 - Aree tutelate per legge

- | | | | |
|--|--------------------------|---|--------------------------|
| a) Territori costieri | <input type="checkbox"/> | f) Parchi e riserve nazionali o regionali | <input type="checkbox"/> |
| b) Territori contermini ai laghi | <input type="checkbox"/> | g) Territori coperti da foreste e da boschi | <input type="checkbox"/> |
| c) Fiumi, torrenti, corsi d'acqua | <input type="checkbox"/> | h) Zone gravate da usi civici | <input type="checkbox"/> |
| d) Montagne per parte eccedente i 1200 m slm | <input type="checkbox"/> | i) Zone umide | <input type="checkbox"/> |
| e) Circhi glaciali | <input type="checkbox"/> | m) Zone di interesse archeologico | <input type="checkbox"/> |

Normativa di riferimento

Note

n°	Fabbricato	Interventi ammessi
1	Edificio 1	rec 2



01



02



03



04



05



06




07




08




09




10



11





12



Comune	LUCIGNANO
Località	Il Rosario
Sopralluogo	Ottobre 2022

Sedimi edilizi

 Edificato presente al Catasto Leopoldino (1835ca.)

 Edificato presente al Catasto d'Impianto (1935ca.)



Disciplina del PIT/PPR - Vincoli paesaggistici D.Lgs. 42/2004

Art. 136 Immobili e aree di notevole interesse pubblico

Art. 142 comma 1 - Aree tutelate per legge

- | | | | |
|--|--------------------------|---|--------------------------|
| a) Territori costieri | <input type="checkbox"/> | f) Parchi e riserve nazionali o regionali | <input type="checkbox"/> |
| b) Territori contermini ai laghi | <input type="checkbox"/> | g) Territori coperti da foreste e da boschi | <input type="checkbox"/> |
| c) Fiumi, torrenti, corsi d'acqua | <input type="checkbox"/> | h) Zone gravate da usi civici | <input type="checkbox"/> |
| d) Montagne per parte eccedente i 1200 m slm | <input type="checkbox"/> | i) Zone umide | <input type="checkbox"/> |
| e) Circhi glaciali | <input type="checkbox"/> | m) Zone di interesse archeologico | <input type="checkbox"/> |

Normativa di riferimento

Note

n°	Fabbricato	Interventi ammessi
1	Edificio 1	rec 2



01




02




03




04




05




06




07




08




09




10



11





12



Comune	LUCIGNANO
Località	La Villetta
Sopralluogo	Ottobre 2022

Sedimi edilizi

 Edificato presente al Catasto Leopoldino (1835ca.)

 Edificato presente al Catasto d'Impianto (1935ca.)



Disciplina del PIT/PPR - Vincoli paesaggistici D.Lgs. 42/2004

Art. 136 Immobili e aree di notevole interesse pubblico


Art. 142 comma 1 - Aree tutelate per legge

- | | | | |
|--|--------------------------|---|--------------------------|
| a) Territori costieri | <input type="checkbox"/> | f) Parchi e riserve nazionali o regionali | <input type="checkbox"/> |
| b) Territori contermini ai laghi | <input type="checkbox"/> | g) Territori coperti da foreste e da boschi | <input type="checkbox"/> |
| c) Fiumi, torrenti, corsi d'acqua | <input type="checkbox"/> | h) Zone gravate da usi civici | <input type="checkbox"/> |
| d) Montagne per parte eccedente i 1200 m slm | <input type="checkbox"/> | i) Zone umide | <input type="checkbox"/> |
| e) Circhi glaciali | <input type="checkbox"/> | m) Zone di interesse archeologico | <input type="checkbox"/> |

Normativa di riferimento

Note

n°	Fabbricato	Interventi ammessi
1	Edificio 1	rec 2



01



02



03



04



05



06



07



08




09




10



11





12

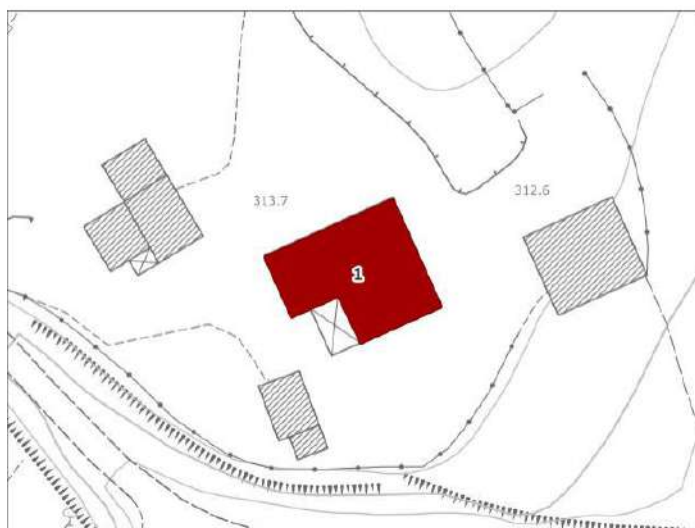


Comune	LUCIGNANO
Località	Giglio
Sopralluogo	Settembre 2022

Sedimi edilizi

 Edificato presente al Catasto Leopoldino (1835ca.)

 Edificato presente al Catasto d'Impianto (1935ca.)



Disciplina del PIT/PPR - Vincoli paesaggistici D.Lgs. 42/2004

Art. 136 Immobili e aree di notevole interesse pubblico

Art. 142 comma 1 - Aree tutelate per legge

- | | | | |
|--|--------------------------|---|--------------------------|
| a) Territori costieri | <input type="checkbox"/> | f) Parchi e riserve nazionali o regionali | <input type="checkbox"/> |
| b) Territori contermini ai laghi | <input type="checkbox"/> | g) Territori coperti da foreste e da boschi | <input type="checkbox"/> |
| c) Fiumi, torrenti, corsi d'acqua | <input type="checkbox"/> | h) Zone gravate da usi civici | <input type="checkbox"/> |
| d) Montagne per parte eccedente i 1200 m slm | <input type="checkbox"/> | i) Zone umide | <input type="checkbox"/> |
| e) Circhi glaciali | <input type="checkbox"/> | m) Zone di interesse archeologico | <input type="checkbox"/> |

Normativa di riferimento

Note

n°	Fabbricato	Interventi ammessi
1	Edificio 1	rec 2



01



02



03



04



05



06




07




08




09




10



11





12



Comune	LUCIGNANO
Località	Giglio
Sopralluogo	Settembre 2022

Sedimi edilizi

 Edificato presente al Catasto Leopoldino (1835ca.)

 Edificato presente al Catasto d'Impianto (1935ca.)



Disciplina del PIT/PPR - Vincoli paesaggistici D.Lgs. 42/2004

Art. 136 Immobili e aree di notevole interesse pubblico

Art. 142 comma 1 - Aree tutelate per legge

- | | | | |
|--|--------------------------|---|--------------------------|
| a) Territori costieri | <input type="checkbox"/> | f) Parchi e riserve nazionali o regionali | <input type="checkbox"/> |
| b) Territori contermini ai laghi | <input type="checkbox"/> | g) Territori coperti da foreste e da boschi | <input type="checkbox"/> |
| c) Fiumi, torrenti, corsi d'acqua | <input type="checkbox"/> | h) Zone gravate da usi civici | <input type="checkbox"/> |
| d) Montagne per parte eccedente i 1200 m slm | <input type="checkbox"/> | i) Zone umide | <input type="checkbox"/> |
| e) Circhi glaciali | <input type="checkbox"/> | m) Zone di interesse archeologico | <input type="checkbox"/> |

Normativa di riferimento

Note

n°	Fabbricato	Interventi ammessi
1	Edificio 1	rec 2



01



02



03




04




05




06




07




08




09




10



11





12



Comune	LUCIGNANO
Località	Poschini
Sopralluogo	Settembre 2022

Sedimi edilizi

 Edificato presente al Catasto Leopoldino (1835ca.)

 Edificato presente al Catasto d'Impianto (1935ca.)



Disciplina del PIT/PPR - Vincoli paesaggistici D.Lgs. 42/2004

Art. 136 Immobili e aree di notevole interesse pubblico

Art. 142 comma 1 - Aree tutelate per legge

- | | | | |
|--|--------------------------|---|--------------------------|
| a) Territori costieri | <input type="checkbox"/> | f) Parchi e riserve nazionali o regionali | <input type="checkbox"/> |
| b) Territori contermini ai laghi | <input type="checkbox"/> | g) Territori coperti da foreste e da boschi | <input type="checkbox"/> |
| c) Fiumi, torrenti, corsi d'acqua | <input type="checkbox"/> | h) Zone gravate da usi civici | <input type="checkbox"/> |
| d) Montagne per parte eccedente i 1200 m slm | <input type="checkbox"/> | i) Zone umide | <input type="checkbox"/> |
| e) Circhi glaciali | <input type="checkbox"/> | m) Zone di interesse archeologico | <input type="checkbox"/> |

Normativa di riferimento

Note

n°	Fabbricato	Interventi ammessi
1	Edificio 1	rec 1
2	Edificio 2	rec 2
3	Edificio 3	rec 2



01



02



03



04



05



06



07



08




09




10



11





12

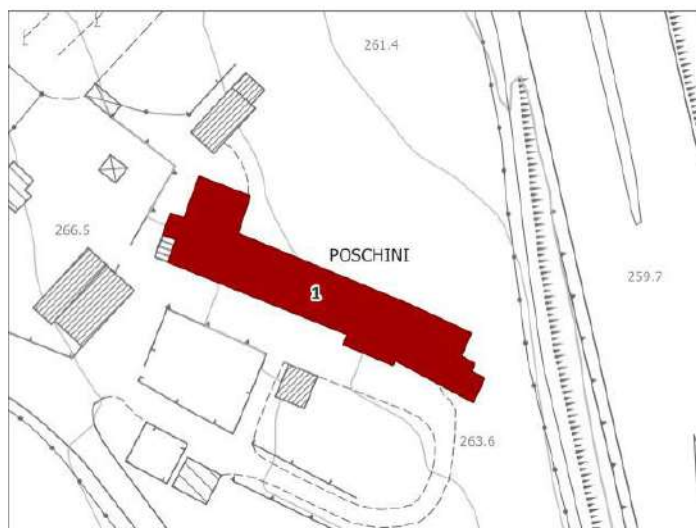


Comune	LUCIGNANO
Località	Poschini
Sopralluogo	Settembre 2022

Sedimi edilizi

 Edificato presente al Catasto Leopoldino (1835ca.)

 Edificato presente al Catasto d'Impianto (1935ca.)



Disciplina del PIT/PPR - Vincoli paesaggistici D.Lgs. 42/2004

Art. 136 Immobili e aree di notevole interesse pubblico

50-1969 - Visuali panoramiche godibili dall'Autostrada del Sole che attraversa la Provincia di Arezzo


Art. 142 comma 1 - Aree tutelate per legge

- | | | | |
|--|--------------------------|---|--------------------------|
| a) Territori costieri | <input type="checkbox"/> | f) Parchi e riserve nazionali o regionali | <input type="checkbox"/> |
| b) Territori contermini ai laghi | <input type="checkbox"/> | g) Territori coperti da foreste e da boschi | <input type="checkbox"/> |
| c) Fiumi, torrenti, corsi d'acqua | <input type="checkbox"/> | h) Zone gravate da usi civici | <input type="checkbox"/> |
| d) Montagne per parte eccedente i 1200 m slm | <input type="checkbox"/> | i) Zone umide | <input type="checkbox"/> |
| e) Circhi glaciali | <input type="checkbox"/> | m) Zone di interesse archeologico | <input type="checkbox"/> |

Normativa di riferimento

Note

n°	Fabbricato	Interventi ammessi
1	Edificio 1	rec 1



01



02



03



04



05



06



07



08



09



10



11





12

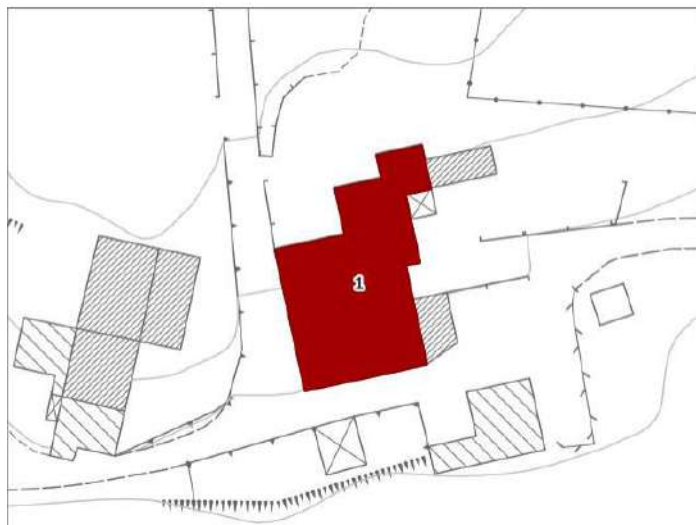


Comune	LUCIGNANO
Località	Certecone
Sopralluogo	Ottobre 2022

Sedimi edilizi

 Edificato presente al Catasto Leopoldino (1835ca.)

 Edificato presente al Catasto d'Impianto (1935ca.)



Disciplina del PIT/PPR - Vincoli paesaggistici D.Lgs. 42/2004

Art. 136 Immobili e aree di notevole interesse pubblico

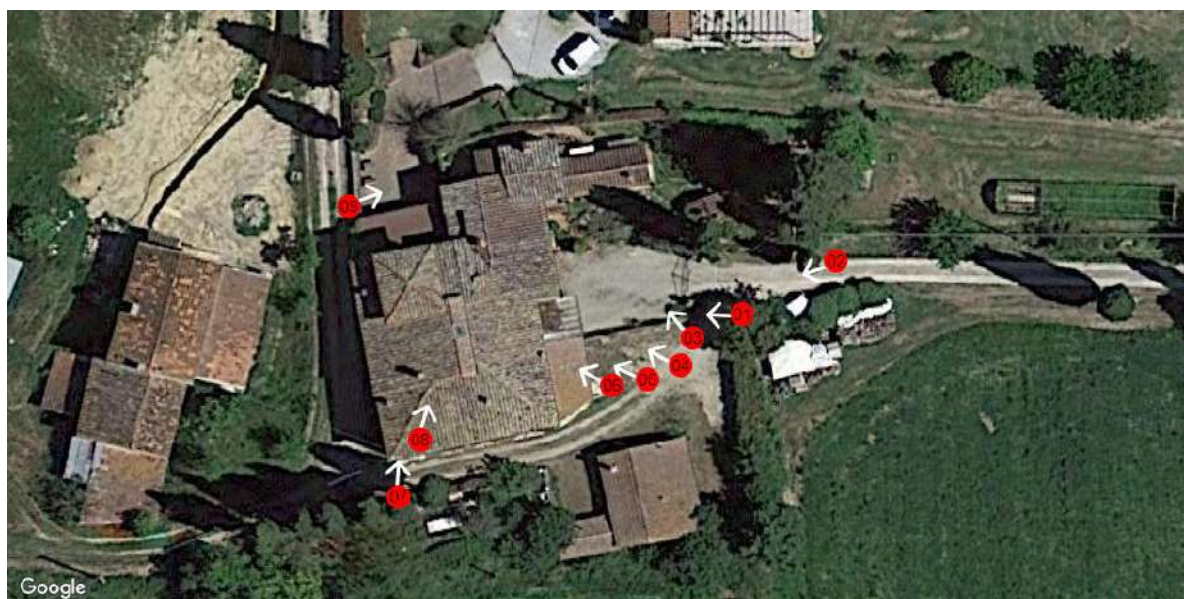
Art. 142 comma 1 - Aree tutelate per legge

- | | | | |
|--|--------------------------|---|--------------------------|
| a) Territori costieri | <input type="checkbox"/> | f) Parchi e riserve nazionali o regionali | <input type="checkbox"/> |
| b) Territori contermini ai laghi | <input type="checkbox"/> | g) Territori coperti da foreste e da boschi | <input type="checkbox"/> |
| c) Fiumi, torrenti, corsi d'acqua | <input type="checkbox"/> | h) Zone gravate da usi civici | <input type="checkbox"/> |
| d) Montagne per parte eccedente i 1200 m slm | <input type="checkbox"/> | i) Zone umide | <input type="checkbox"/> |
| e) Circhi glaciali | <input type="checkbox"/> | m) Zone di interesse archeologico | <input type="checkbox"/> |

Normativa di riferimento

Note

n°	Fabbricato	Interventi ammessi
1	Edificio 1	rec 2



01



02



03




04



05



06



07




08




09




10



11





12



Comune	LUCIGNANO
Località	Poschini
Sopralluogo	Settembre 2022

Sedimi edilizi

 Edificato presente al Catasto Leopoldino (1835ca.)

 Edificato presente al Catasto d'Impianto (1935ca.)



Disciplina del PIT/PPR - Vincoli paesaggistici D.Lgs. 42/2004

Art. 136 Immobili e aree di notevole interesse pubblico

Art. 142 comma 1 - Aree tutelate per legge

- | | | | |
|--|--------------------------|---|--------------------------|
| a) Territori costieri | <input type="checkbox"/> | f) Parchi e riserve nazionali o regionali | <input type="checkbox"/> |
| b) Territori contermini ai laghi | <input type="checkbox"/> | g) Territori coperti da foreste e da boschi | <input type="checkbox"/> |
| c) Fiumi, torrenti, corsi d'acqua | <input type="checkbox"/> | h) Zone gravate da usi civici | <input type="checkbox"/> |
| d) Montagne per parte eccedente i 1200 m slm | <input type="checkbox"/> | i) Zone umide | <input type="checkbox"/> |
| e) Circhi glaciali | <input type="checkbox"/> | m) Zone di interesse archeologico | <input type="checkbox"/> |

Normativa di riferimento

Note

n°	Fabbricato	Interventi ammessi
1	Edificio 1	rec 2



01



02



03



04



05



06




07




08




09




10



11





12



Comune	LUCIGNANO
Località	Il Molinaccio
Sopralluogo	Settembre 2022

Sedimi edilizi

 Edificato presente al Catasto Leopoldino (1835ca.)

 Edificato presente al Catasto d'Impianto (1935ca.)



Disciplina del PIT/PPR - Vincoli paesaggistici D.Lgs. 42/2004

Art. 136 Immobili e aree di notevole interesse pubblico


Art. 142 comma 1 - Aree tutelate per legge

- | | | | |
|--|--------------------------|---|--------------------------|
| a) Territori costieri | <input type="checkbox"/> | f) Parchi e riserve nazionali o regionali | <input type="checkbox"/> |
| b) Territori contermini ai laghi | <input type="checkbox"/> | g) Territori coperti da foreste e da boschi | <input type="checkbox"/> |
| c) Fiumi, torrenti, corsi d'acqua | <input type="checkbox"/> | h) Zone gravate da usi civici | <input type="checkbox"/> |
| d) Montagne per parte eccedente i 1200 m slm | <input type="checkbox"/> | i) Zone umide | <input type="checkbox"/> |
| e) Circhi glaciali | <input type="checkbox"/> | m) Zone di interesse archeologico | <input type="checkbox"/> |

Normativa di riferimento

Note

n°	Fabbricato	Interventi ammessi
1	Edificio 1	rec 1



01



02



03



04



05



06




07




08




09




10



11





12

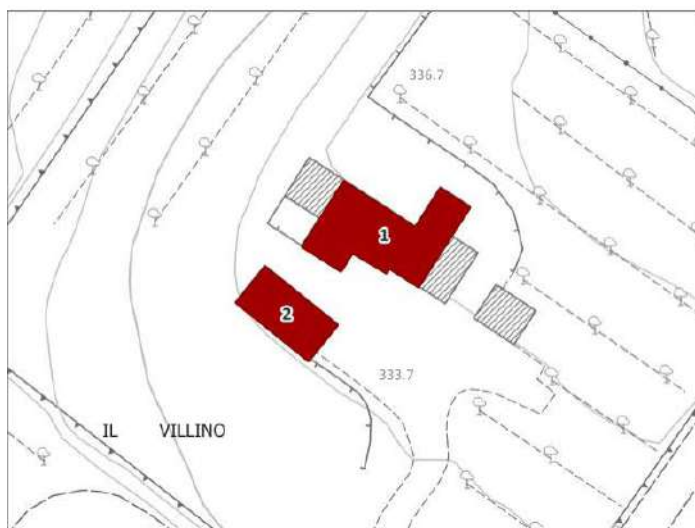


Comune	LUCIGNANO
Località	Il Villino
Sopralluogo	Ottobre 2022

Sedimi edilizi

 Edificato presente al Catasto Leopoldino (1835ca.)

 Edificato presente al Catasto d'Impianto (1935ca.)



Disciplina del PIT/PPR - Vincoli paesaggistici D.Lgs. 42/2004

Art. 136 Immobili e aree di notevole interesse pubblico

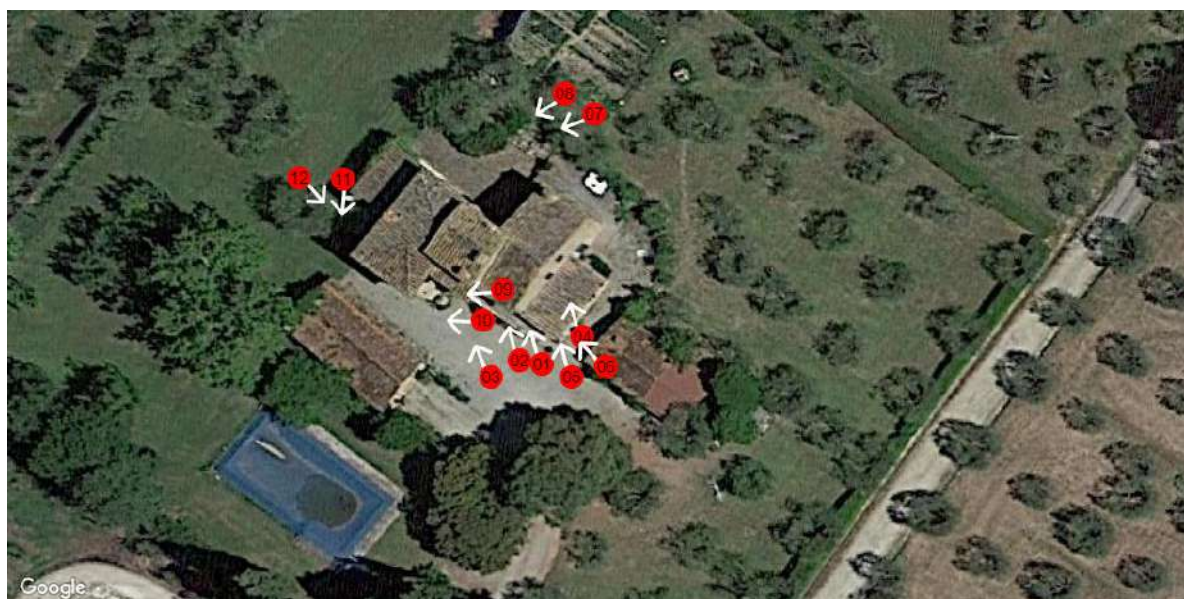
Art. 142 comma 1 - Aree tutelate per legge

- | | | | |
|--|--------------------------|---|--------------------------|
| a) Territori costieri | <input type="checkbox"/> | f) Parchi e riserve nazionali o regionali | <input type="checkbox"/> |
| b) Territori contermini ai laghi | <input type="checkbox"/> | g) Territori coperti da foreste e da boschi | <input type="checkbox"/> |
| c) Fiumi, torrenti, corsi d'acqua | <input type="checkbox"/> | h) Zone gravate da usi civici | <input type="checkbox"/> |
| d) Montagne per parte eccedente i 1200 m slm | <input type="checkbox"/> | i) Zone umide | <input type="checkbox"/> |
| e) Circhi glaciali | <input type="checkbox"/> | m) Zone di interesse archeologico | <input type="checkbox"/> |

Normativa di riferimento

Note

n°	Fabbricato	Interventi ammessi
1	Edificio 1	rec 1
2	Edificio 2	rec 2



01



02



03



04



05



06



07



08



09



10



11





12

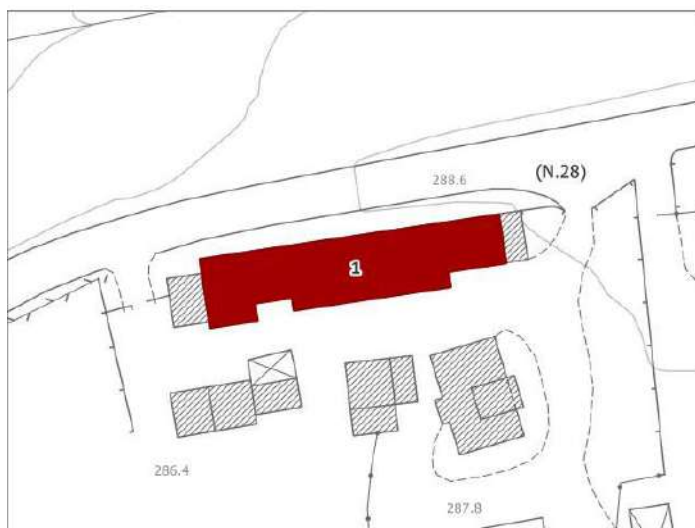


Comune	LUCIGNANO
Località	Santa Maria
Sopralluogo	Ottobre 2022

Sedimi edilizi

 Edificato presente al Catasto Leopoldino (1835ca.)

 Edificato presente al Catasto d'Impianto (1935ca.)



Disciplina del PIT/PPR - Vincoli paesaggistici D.Lgs. 42/2004

Art. 136 Immobili e aree di notevole interesse pubblico

Art. 142 comma 1 - Aree tutelate per legge

- | | | | |
|--|--------------------------|---|--------------------------|
| a) Territori costieri | <input type="checkbox"/> | f) Parchi e riserve nazionali o regionali | <input type="checkbox"/> |
| b) Territori contermini ai laghi | <input type="checkbox"/> | g) Territori coperti da foreste e da boschi | <input type="checkbox"/> |
| c) Fiumi, torrenti, corsi d'acqua | <input type="checkbox"/> | h) Zone gravate da usi civici | <input type="checkbox"/> |
| d) Montagne per parte eccedente i 1200 m slm | <input type="checkbox"/> | i) Zone umide | <input type="checkbox"/> |
| e) Circhi glaciali | <input type="checkbox"/> | m) Zone di interesse archeologico | <input type="checkbox"/> |

Normativa di riferimento

Note

n°	Fabbricato	Interventi ammessi
1	Edificio 1	rec 2



01



02



03



04




05




06




07




08




09




10



11





12

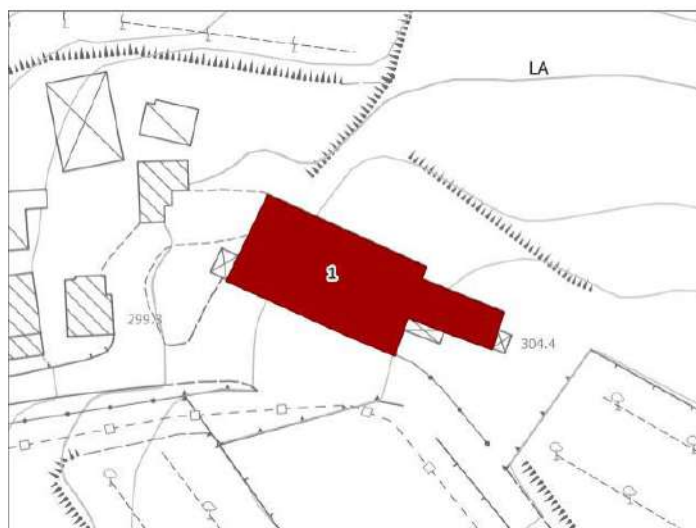


Comune	LUCIGNANO
Località	La Greppa
Sopralluogo	Ottobre 2022

Sedimi edilizi

 Edificato presente al Catasto Leopoldino (1835ca.)

 Edificato presente al Catasto d'Impianto (1935ca.)



Disciplina del PIT/PPR - Vincoli paesaggistici D.Lgs. 42/2004

Art. 136 Immobili e aree di notevole interesse pubblico

Art. 142 comma 1 - Aree tutelate per legge

- | | | | |
|--|--------------------------|---|--------------------------|
| a) Territori costieri | <input type="checkbox"/> | f) Parchi e riserve nazionali o regionali | <input type="checkbox"/> |
| b) Territori contermini ai laghi | <input type="checkbox"/> | g) Territori coperti da foreste e da boschi | <input type="checkbox"/> |
| c) Fiumi, torrenti, corsi d'acqua | <input type="checkbox"/> | h) Zone gravate da usi civici | <input type="checkbox"/> |
| d) Montagne per parte eccedente i 1200 m slm | <input type="checkbox"/> | i) Zone umide | <input type="checkbox"/> |
| e) Circhi glaciali | <input type="checkbox"/> | m) Zone di interesse archeologico | <input type="checkbox"/> |

Normativa di riferimento

Note

n°	Fabbricato	Interventi ammessi
1	Edificio 1	rec 2



01



02



03



04



05



06




07




08




09




10



11





12

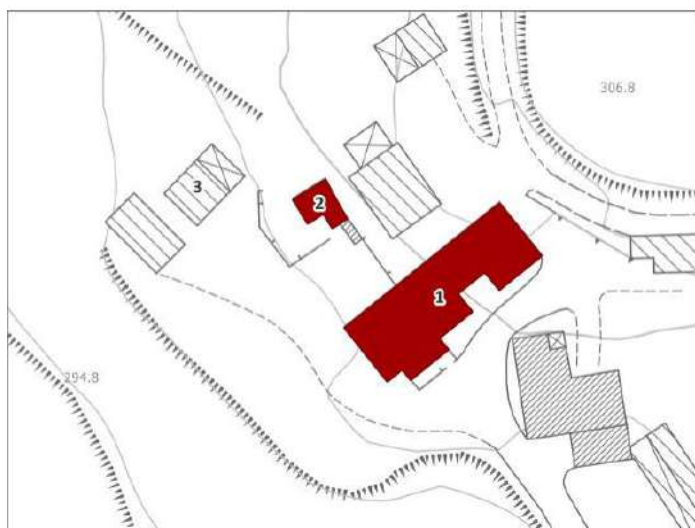


Comune	LUCIGNANO
Località	Santa Maria
Sopralluogo	Ottobre 2022

Sedimi edilizi

 Edificato presente al Catasto Leopoldino (1835ca.)

 Edificato presente al Catasto d'Impianto (1935ca.)



Disciplina del PIT/PPR - Vincoli paesaggistici D.Lgs. 42/2004

Art. 136 Immobili e aree di notevole interesse pubblico

Art. 142 comma 1 - Aree tutelate per legge

- | | | | |
|--|--------------------------|---|--------------------------|
| a) Territori costieri | <input type="checkbox"/> | f) Parchi e riserve nazionali o regionali | <input type="checkbox"/> |
| b) Territori contermini ai laghi | <input type="checkbox"/> | g) Territori coperti da foreste e da boschi | <input type="checkbox"/> |
| c) Fiumi, torrenti, corsi d'acqua | <input type="checkbox"/> | h) Zone gravate da usi civici | <input type="checkbox"/> |
| d) Montagne per parte eccedente i 1200 m slm | <input type="checkbox"/> | i) Zone umide | <input type="checkbox"/> |
| e) Circhi glaciali | <input type="checkbox"/> | m) Zone di interesse archeologico | <input type="checkbox"/> |

Normativa di riferimento

Note

n°	Fabbricato	Interventi ammessi
1	Edificio 1	rec 1
2	Edificio 2	rec 2




01



02



03



04



05



06



07



08



09




10



11





12

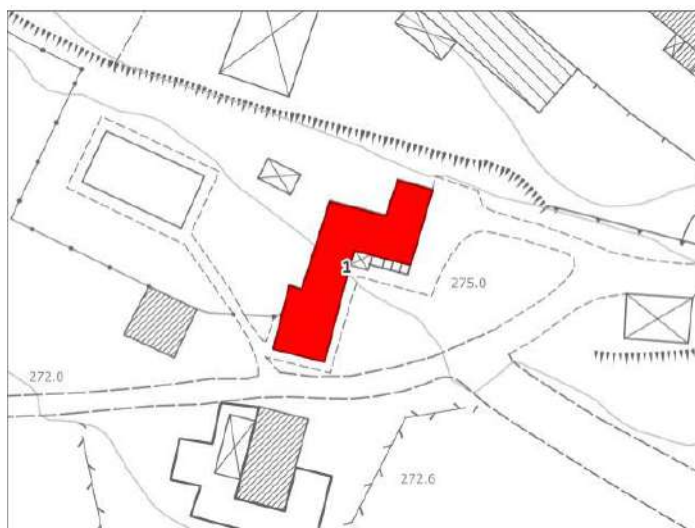


Comune	LUCIGNANO
Località	Il Rosario
Sopralluogo	Ottobre 2022

Sedimi edilizi

 Edificato presente al Catasto Leopoldino (1835ca.)

 Edificato presente al Catasto d'Impianto (1935ca.)



Disciplina del PIT/PPR - Vincoli paesaggistici D.Lgs. 42/2004

Art. 136 Immobili e aree di notevole interesse pubblico

Art. 142 comma 1 - Aree tutelate per legge

- | | | | |
|--|--------------------------|---|--------------------------|
| a) Territori costieri | <input type="checkbox"/> | f) Parchi e riserve nazionali o regionali | <input type="checkbox"/> |
| b) Territori contermini ai laghi | <input type="checkbox"/> | g) Territori coperti da foreste e da boschi | <input type="checkbox"/> |
| c) Fiumi, torrenti, corsi d'acqua | <input type="checkbox"/> | h) Zone gravate da usi civici | <input type="checkbox"/> |
| d) Montagne per parte eccedente i 1200 m slm | <input type="checkbox"/> | i) Zone umide | <input type="checkbox"/> |
| e) Circhi glaciali | <input type="checkbox"/> | m) Zone di interesse archeologico | <input type="checkbox"/> |

Normativa di riferimento

Note

n°	Fabbricato	Interventi ammessi
1	Edificio 1	rec 1
2	Edificio 2	rec 2



01



02



03



04




05




06




07




08




09




10



11





12



Comune	LUCIGNANO
Località	Il Gorgo
Sopralluogo	Ottobre 2022

Sedimi edilizi

 Edificato presente al Catasto Leopoldino (1835ca.)

 Edificato presente al Catasto d'Impianto (1935ca.)



Disciplina del PIT/PPR - Vincoli paesaggistici D.Lgs. 42/2004

Art. 136 Immobili e aree di notevole interesse pubblico

Art. 142 comma 1 - Aree tutelate per legge

- | | | | |
|--|--------------------------|---|--------------------------|
| a) Territori costieri | <input type="checkbox"/> | f) Parchi e riserve nazionali o regionali | <input type="checkbox"/> |
| b) Territori contermini ai laghi | <input type="checkbox"/> | g) Territori coperti da foreste e da boschi | <input type="checkbox"/> |
| c) Fiumi, torrenti, corsi d'acqua | <input type="checkbox"/> | h) Zone gravate da usi civici | <input type="checkbox"/> |
| d) Montagne per parte eccedente i 1200 m slm | <input type="checkbox"/> | i) Zone umide | <input type="checkbox"/> |
| e) Circhi glaciali | <input type="checkbox"/> | m) Zone di interesse archeologico | <input type="checkbox"/> |

Normativa di riferimento

Note

n°	Fabbricato	Interventi ammessi
1	Edificio 1	rec 1



01



02



03



04



05



06



07



08



09




10



11





12



Comune	LUCIGNANO
Località	Le Sentenze
Sopralluogo	Settembre 2022

Sedimi edilizi

 Edificato presente al Catasto Leopoldino (1835ca.)

 Edificato presente al Catasto d'Impianto (1935ca.)



Disciplina del PIT/PPR - Vincoli paesaggistici D.Lgs. 42/2004

Art. 136 Immobili e aree di notevole interesse pubblico

Art. 142 comma 1 - Aree tutelate per legge

- | | | | |
|--|--------------------------|---|--------------------------|
| a) Territori costieri | <input type="checkbox"/> | f) Parchi e riserve nazionali o regionali | <input type="checkbox"/> |
| b) Territori contermini ai laghi | <input type="checkbox"/> | g) Territori coperti da foreste e da boschi | <input type="checkbox"/> |
| c) Fiumi, torrenti, corsi d'acqua | <input type="checkbox"/> | h) Zone gravate da usi civici | <input type="checkbox"/> |
| d) Montagne per parte eccedente i 1200 m slm | <input type="checkbox"/> | i) Zone umide | <input type="checkbox"/> |
| e) Circhi glaciali | <input type="checkbox"/> | m) Zone di interesse archeologico | <input type="checkbox"/> |

Normativa di riferimento

Note

n°	Fabbricato	Interventi ammessi
1	Edificio 1	rec 1
2	Edificio 2	rec 2



01




02




03




04




05




06




07




08




09




10



11





12

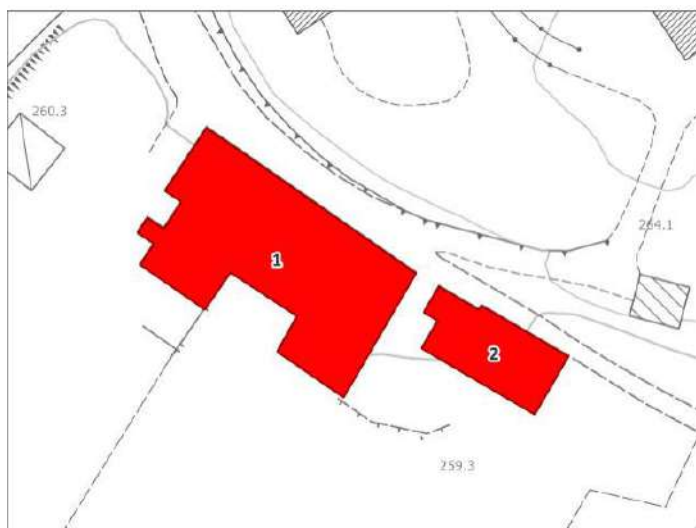


Comune	LUCIGNANO
Località	La Scarpella
Sopralluogo	Settembre 2022

Sedimi edilizi

 Edificato presente al Catasto Leopoldino (1835ca.)

 Edificato presente al Catasto d'Impianto (1935ca.)



Disciplina del PIT/PPR - Vincoli paesaggistici D.Lgs. 42/2004

Art. 136 Immobili e aree di notevole interesse pubblico

50-1969 - Visuali panoramiche godibili dall'Autostrada del Sole che attraversa la Provincia di Arezzo

Art. 142 comma 1 - Aree tutelate per legge

- | | | | |
|--|--------------------------|---|--------------------------|
| a) Territori costieri | <input type="checkbox"/> | f) Parchi e riserve nazionali o regionali | <input type="checkbox"/> |
| b) Territori contermini ai laghi | <input type="checkbox"/> | g) Territori coperti da foreste e da boschi | <input type="checkbox"/> |
| c) Fiumi, torrenti, corsi d'acqua | <input type="checkbox"/> | h) Zone gravate da usi civici | <input type="checkbox"/> |
| d) Montagne per parte eccedente i 1200 m slm | <input type="checkbox"/> | i) Zone umide | <input type="checkbox"/> |
| e) Circhi glaciali | <input type="checkbox"/> | m) Zone di interesse archeologico | <input type="checkbox"/> |

Normativa di riferimento

Note

n°	Fabbricato	Interventi ammessi
1	Edificio 1	rec 1
2	Edificio 2	rec 2



01



02



03



04



05



06



07



08



09



10



11





12

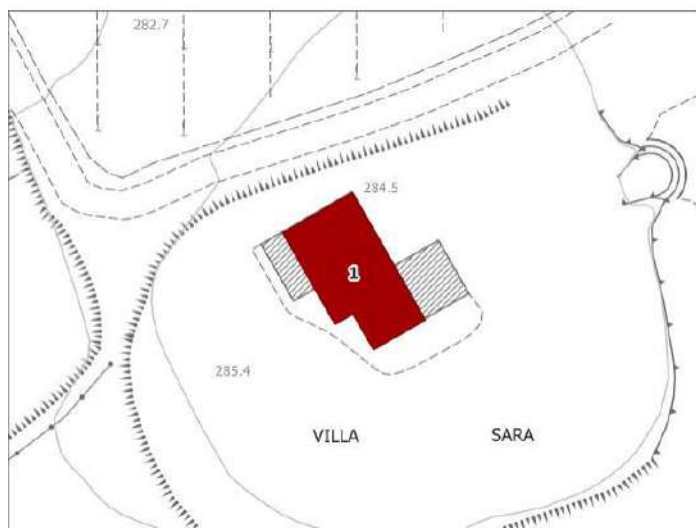


Comune	LUCIGNANO
Località	Le Cinque Vie
Sopralluogo	Ottobre 2022

Sedimi edilizi

 Edificato presente al Catasto Leopoldino (1835ca.)

 Edificato presente al Catasto d'Impianto (1935ca.)



Disciplina del PIT/PPR - Vincoli paesaggistici D.Lgs. 42/2004

Art. 136 Immobili e aree di notevole interesse pubblico

Art. 142 comma 1 - Aree tutelate per legge

- | | | | |
|--|--------------------------|---|--------------------------|
| a) Territori costieri | <input type="checkbox"/> | f) Parchi e riserve nazionali o regionali | <input type="checkbox"/> |
| b) Territori contermini ai laghi | <input type="checkbox"/> | g) Territori coperti da foreste e da boschi | <input type="checkbox"/> |
| c) Fiumi, torrenti, corsi d'acqua | <input type="checkbox"/> | h) Zone gravate da usi civici | <input type="checkbox"/> |
| d) Montagne per parte eccedente i 1200 m slm | <input type="checkbox"/> | i) Zone umide | <input type="checkbox"/> |
| e) Circhi glaciali | <input type="checkbox"/> | m) Zone di interesse archeologico | <input type="checkbox"/> |

Normativa di riferimento

Note

n°	Fabbricato	Interventi ammessi
1	Edificio 1	rec 1



01



02



03



04



05



06



07



08



09




10



11





12

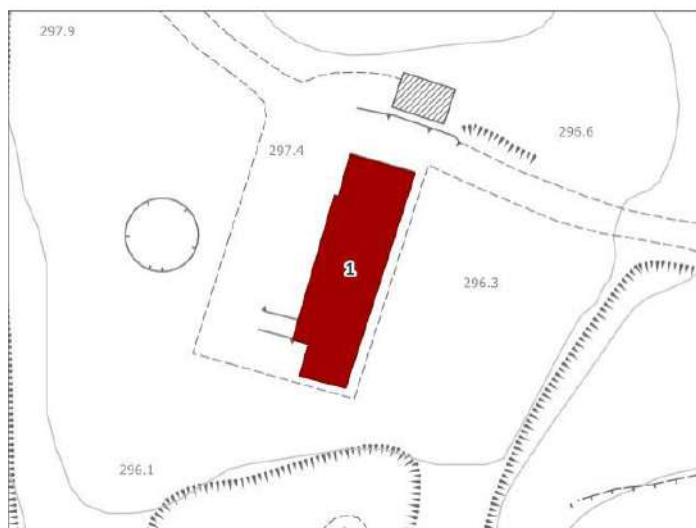


Comune	LUCIGNANO
Località	Il Rosario
Sopralluogo	Ottobre 2022

Sedimi edilizi

 Edificato presente al Catasto Leopoldino (1835ca.)

 Edificato presente al Catasto d'Impianto (1935ca.)



Disciplina del PIT/PPR - Vincoli paesaggistici D.Lgs. 42/2004

Art. 136 Immobili e aree di notevole interesse pubblico


Art. 142 comma 1 - Aree tutelate per legge

- | | | | |
|--|--------------------------|---|--------------------------|
| a) Territori costieri | <input type="checkbox"/> | f) Parchi e riserve nazionali o regionali | <input type="checkbox"/> |
| b) Territori contermini ai laghi | <input type="checkbox"/> | g) Territori coperti da foreste e da boschi | <input type="checkbox"/> |
| c) Fiumi, torrenti, corsi d'acqua | <input type="checkbox"/> | h) Zone gravate da usi civici | <input type="checkbox"/> |
| d) Montagne per parte eccedente i 1200 m slm | <input type="checkbox"/> | i) Zone umide | <input type="checkbox"/> |
| e) Circhi glaciali | <input type="checkbox"/> | m) Zone di interesse archeologico | <input type="checkbox"/> |

Normativa di riferimento

Note

n°	Fabbricato	Interventi ammessi
1	Edificio 1	rec 2



01



02



03



04



05



06



07



08



09




10



11





12



Comune	LUCIGNANO
Località	Poschini
Sopralluogo	Settembre 2022

Sedimi edilizi

 Edificato presente al Catasto Leopoldino (1835ca.)

 Edificato presente al Catasto d'Impianto (1935ca.)



Disciplina del PIT/PPR - Vincoli paesaggistici D.Lgs. 42/2004

Art. 136 Immobili e aree di notevole interesse pubblico

Art. 142 comma 1 - Aree tutelate per legge

- | | | | |
|--|--------------------------|---|--------------------------|
| a) Territori costieri | <input type="checkbox"/> | f) Parchi e riserve nazionali o regionali | <input type="checkbox"/> |
| b) Territori contermini ai laghi | <input type="checkbox"/> | g) Territori coperti da foreste e da boschi | <input type="checkbox"/> |
| c) Fiumi, torrenti, corsi d'acqua | <input type="checkbox"/> | h) Zone gravate da usi civici | <input type="checkbox"/> |
| d) Montagne per parte eccedente i 1200 m slm | <input type="checkbox"/> | i) Zone umide | <input type="checkbox"/> |
| e) Circhi glaciali | <input type="checkbox"/> | m) Zone di interesse archeologico | <input type="checkbox"/> |

Normativa di riferimento

Note

n°	Fabbricato	Interventi ammessi	Note
1	Edificio 1	rec 2	Parzialmente diruto



01




02




03




04




05




06




07




08




09




10



11





12



Comune	LUCIGNANO
Località	San Giovanni
Sopralluogo	Ottobre 2022

Sedimi edilizi

 Edificato presente al Catasto Leopoldino (1835ca.)

 Edificato presente al Catasto d'Impianto (1935ca.)



Disciplina del PIT/PPR - Vincoli paesaggistici D.Lgs. 42/2004

Art. 136 Immobili e aree di notevole interesse pubblico

Art. 142 comma 1 - Aree tutelate per legge

- | | | | |
|--|--------------------------|---|--------------------------|
| a) Territori costieri | <input type="checkbox"/> | f) Parchi e riserve nazionali o regionali | <input type="checkbox"/> |
| b) Territori contermini ai laghi | <input type="checkbox"/> | g) Territori coperti da foreste e da boschi | <input type="checkbox"/> |
| c) Fiumi, torrenti, corsi d'acqua | <input type="checkbox"/> | h) Zone gravate da usi civici | <input type="checkbox"/> |
| d) Montagne per parte eccedente i 1200 m slm | <input type="checkbox"/> | i) Zone umide | <input type="checkbox"/> |
| e) Circhi glaciali | <input type="checkbox"/> | m) Zone di interesse archeologico | <input type="checkbox"/> |

Normativa di riferimento

Note

n°	Fabbricato	Interventi ammessi	
1	Edificio 1	rec 2	Ristrutturato nel 2017 - 2018



01



02



03



04



05



06



07



08



09




10



11





12

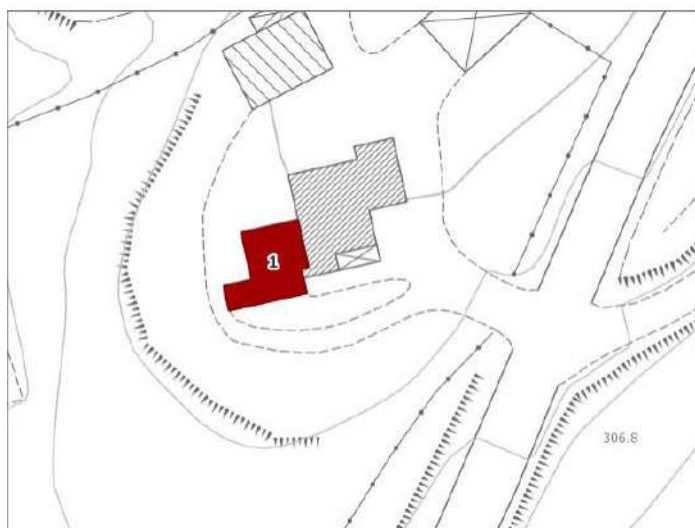


Comune	LUCIGNANO
Località	La Greppa
Sopralluogo	Ottobre 2022

Sedimi edilizi

 Edificato presente al Catasto Leopoldino (1835ca.)

 Edificato presente al Catasto d'Impianto (1935ca.)



Disciplina del PIT/PPR - Vincoli paesaggistici D.Lgs. 42/2004

Art. 136 Immobili e aree di notevole interesse pubblico

Art. 142 comma 1 - Aree tutelate per legge

- | | | | |
|--|--------------------------|---|--------------------------|
| a) Territori costieri | <input type="checkbox"/> | f) Parchi e riserve nazionali o regionali | <input type="checkbox"/> |
| b) Territori contermini ai laghi | <input type="checkbox"/> | g) Territori coperti da foreste e da boschi | <input type="checkbox"/> |
| c) Fiumi, torrenti, corsi d'acqua | <input type="checkbox"/> | h) Zone gravate da usi civici | <input type="checkbox"/> |
| d) Montagne per parte eccedente i 1200 m slm | <input type="checkbox"/> | i) Zone umide | <input type="checkbox"/> |
| e) Circhi glaciali | <input type="checkbox"/> | m) Zone di interesse archeologico | <input type="checkbox"/> |

Normativa di riferimento

Note

n°	Fabbricato	Interventi ammessi
1	Edificio 1	rec 2

B&B "L'Oliveto"




01



02




03




04




05




06




07




08




09




10



11





12



Comune	LUCIGNANO
Località	Sotto Savinanza
Sopralluogo	Settembre 2022

Sedimi edilizi

 Edificato presente al Catasto Leopoldino (1835ca.)

 Edificato presente al Catasto d'Impianto (1935ca.)



Disciplina del PIT/PPR - Vincoli paesaggistici D.Lgs. 42/2004

Art. 136 Immobili e aree di notevole interesse pubblico

Art. 142 comma 1 - Aree tutelate per legge

- | | | | |
|--|--------------------------|---|--------------------------|
| a) Territori costieri | <input type="checkbox"/> | f) Parchi e riserve nazionali o regionali | <input type="checkbox"/> |
| b) Territori contermini ai laghi | <input type="checkbox"/> | g) Territori coperti da foreste e da boschi | <input type="checkbox"/> |
| c) Fiumi, torrenti, corsi d'acqua | <input type="checkbox"/> | h) Zone gravate da usi civici | <input type="checkbox"/> |
| d) Montagne per parte eccedente i 1200 m slm | <input type="checkbox"/> | i) Zone umide | <input type="checkbox"/> |
| e) Circhi glaciali | <input type="checkbox"/> | m) Zone di interesse archeologico | <input type="checkbox"/> |

Normativa di riferimento

Note

n°	Fabbricato	Interventi ammessi
1	Edificio 1	rec 2



01



02



03



04



05



06




07




08




09




10



11





12



Comune	LUCIGNANO
Località	Il Paradiso
Sopralluogo	Ottobre 2022

Sedimi edilizi

 Edificato presente al Catasto Leopoldino (1835ca.)

 Edificato presente al Catasto d'Impianto (1935ca.)



Disciplina del PIT/PPR - Vincoli paesaggistici D.Lgs. 42/2004

Art. 136 Immobili e aree di notevole interesse pubblico

Art. 142 comma 1 - Aree tutelate per legge

- | | | | |
|--|--------------------------|---|--------------------------|
| a) Territori costieri | <input type="checkbox"/> | f) Parchi e riserve nazionali o regionali | <input type="checkbox"/> |
| b) Territori contermini ai laghi | <input type="checkbox"/> | g) Territori coperti da foreste e da boschi | <input type="checkbox"/> |
| c) Fiumi, torrenti, corsi d'acqua | <input type="checkbox"/> | h) Zone gravate da usi civici | <input type="checkbox"/> |
| d) Montagne per parte eccedente i 1200 m slm | <input type="checkbox"/> | i) Zone umide | <input type="checkbox"/> |
| e) Circhi glaciali | <input type="checkbox"/> | m) Zone di interesse archeologico | <input type="checkbox"/> |

Normativa di riferimento

Note

n°	Fabbricato	Interventi ammessi
1	Edificio 1	rec 2



01



02



03



04



05



06



07



08



09



10



11





12

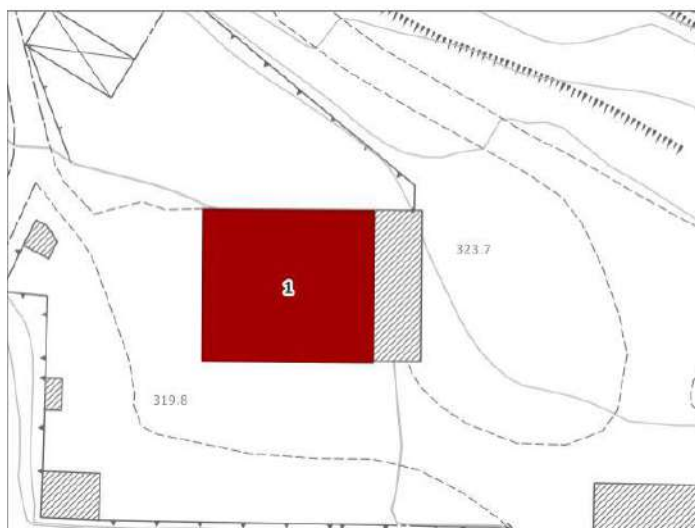


Comune	LUCIGNANO
Località	Il Villino
Sopralluogo	Ottobre 2022

Sedimi edilizi

 Edificato presente al Catasto Leopoldino (1835ca.)

 Edificato presente al Catasto d'Impianto (1935ca.)



Disciplina del PIT/PPR - Vincoli paesaggistici D.Lgs. 42/2004

Art. 136 Immobili e aree di notevole interesse pubblico

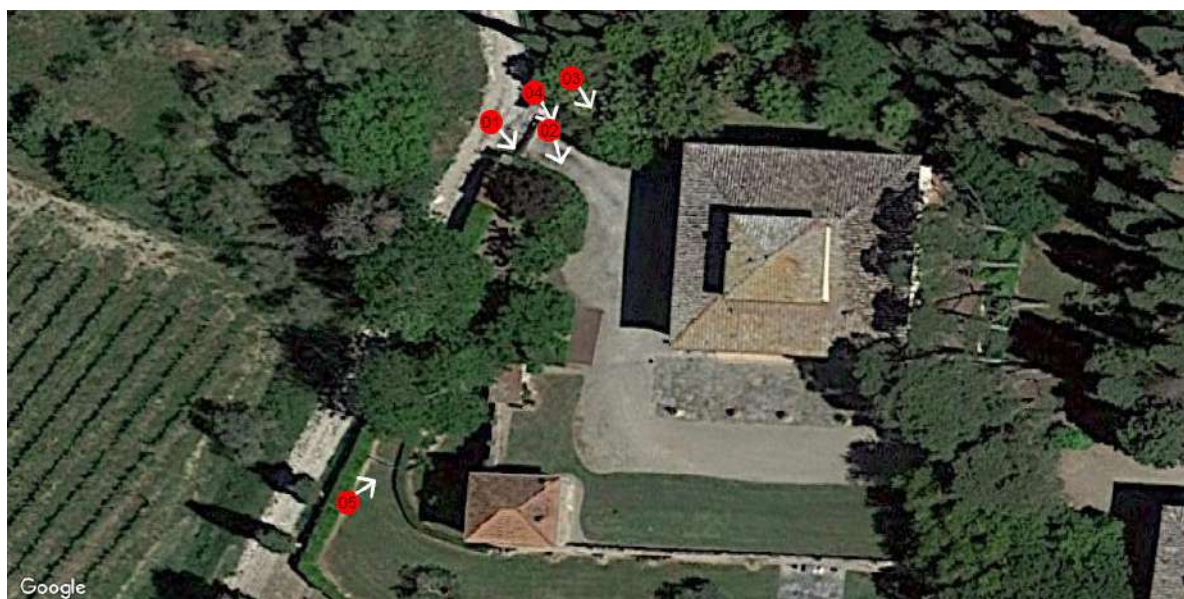
Art. 142 comma 1 - Aree tutelate per legge

- | | | | |
|--|--------------------------|---|--------------------------|
| a) Territori costieri | <input type="checkbox"/> | f) Parchi e riserve nazionali o regionali | <input type="checkbox"/> |
| b) Territori contermini ai laghi | <input type="checkbox"/> | g) Territori coperti da foreste e da boschi | <input type="checkbox"/> |
| c) Fiumi, torrenti, corsi d'acqua | <input type="checkbox"/> | h) Zone gravate da usi civici | <input type="checkbox"/> |
| d) Montagne per parte eccedente i 1200 m slm | <input type="checkbox"/> | i) Zone umide | <input type="checkbox"/> |
| e) Circhi glaciali | <input type="checkbox"/> | m) Zone di interesse archeologico | <input type="checkbox"/> |

Normativa di riferimento

Note

n°	Fabbricato	Interventi ammessi
1	Edificio 1	rec 1



01



02



03




04




05




06




07




08




09




10



11





12

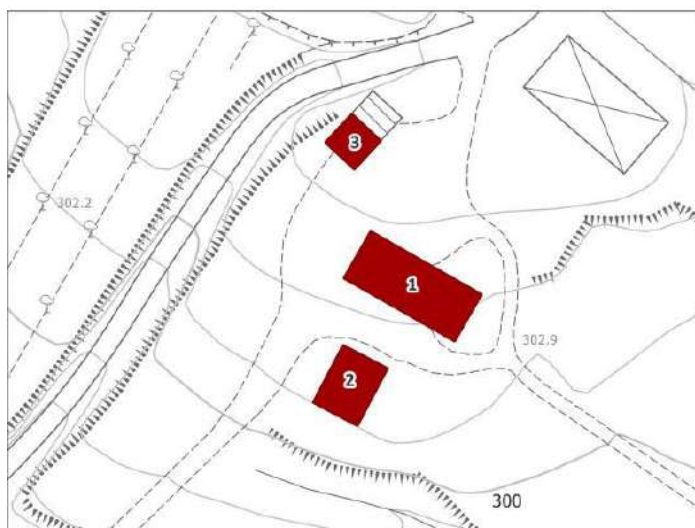


Comune	LUCIGNANO
Località	La Balorda
Sopralluogo	Ottobre 2022

Sedimi edilizi

 Edificato presente al Catasto Leopoldino (1835ca.)

 Edificato presente al Catasto d'Impianto (1935ca.)



Disciplina del PIT/PPR - Vincoli paesaggistici D.Lgs. 42/2004

Art. 136 Immobili e aree di notevole interesse pubblico

Art. 142 comma 1 - Aree tutelate per legge

- | | | | |
|--|--------------------------|---|--------------------------|
| a) Territori costieri | <input type="checkbox"/> | f) Parchi e riserve nazionali o regionali | <input type="checkbox"/> |
| b) Territori contermini ai laghi | <input type="checkbox"/> | g) Territori coperti da foreste e da boschi | <input type="checkbox"/> |
| c) Fiumi, torrenti, corsi d'acqua | <input type="checkbox"/> | h) Zone gravate da usi civici | <input type="checkbox"/> |
| d) Montagne per parte eccedente i 1200 m slm | <input type="checkbox"/> | i) Zone umide | <input type="checkbox"/> |
| e) Circhi glaciali | <input type="checkbox"/> | m) Zone di interesse archeologico | <input type="checkbox"/> |

Normativa di riferimento

Note

n°	Fabbricato	Interventi ammessi
1	Edificio 1	rec 1
2	Edificio 2	rec 2
3	Edificio 3	rec 2



01



02



03



04



05



06



07



08



09



10



11





12



Comune	LUCIGNANO
Località	La Balorda
Sopralluogo	Ottobre 2022

Sedimi edilizi

 Edificato presente al Catasto Leopoldino (1835ca.)

 Edificato presente al Catasto d'Impianto (1935ca.)



Disciplina del PIT/PPR - Vincoli paesaggistici D.Lgs. 42/2004

Art. 136 Immobili e aree di notevole interesse pubblico


Art. 142 comma 1 - Aree tutelate per legge

- | | | | |
|--|--------------------------|---|--------------------------|
| a) Territori costieri | <input type="checkbox"/> | f) Parchi e riserve nazionali o regionali | <input type="checkbox"/> |
| b) Territori contermini ai laghi | <input type="checkbox"/> | g) Territori coperti da foreste e da boschi | <input type="checkbox"/> |
| c) Fiumi, torrenti, corsi d'acqua | <input type="checkbox"/> | h) Zone gravate da usi civici | <input type="checkbox"/> |
| d) Montagne per parte eccedente i 1200 m slm | <input type="checkbox"/> | i) Zone umide | <input type="checkbox"/> |
| e) Circhi glaciali | <input type="checkbox"/> | m) Zone di interesse archeologico | <input type="checkbox"/> |

Normativa di riferimento

Note

n°	Fabbricato	Interventi ammessi
1	Edificio 1	rec 2
2	Edificio 2	rec 2



01



02



03



04




05




06




07




08




09




10



11





12

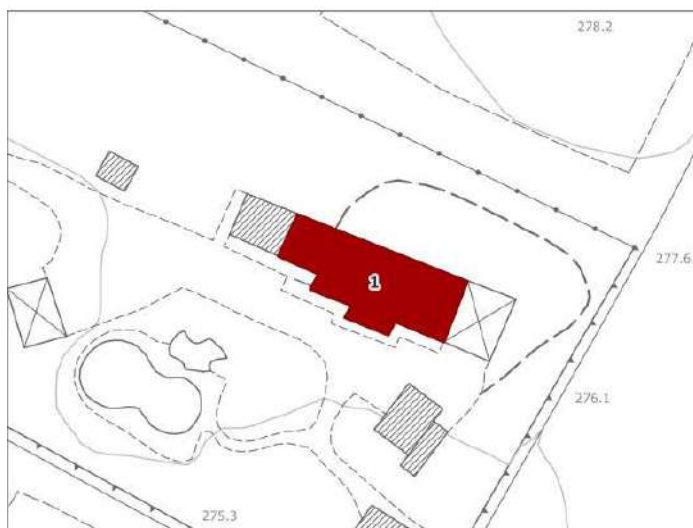


Comune	LUCIGNANO
Località	Casalino
Sopralluogo	Ottobre 2022

Sedimi edilizi

 Edificato presente al Catasto Leopoldino (1835ca.)

 Edificato presente al Catasto d'Impianto (1935ca.)



Disciplina del PIT/PPR - Vincoli paesaggistici D.Lgs. 42/2004

Art. 136 Immobili e aree di notevole interesse pubblico


Art. 142 comma 1 - Aree tutelate per legge

- | | | | |
|--|--------------------------|---|--------------------------|
| a) Territori costieri | <input type="checkbox"/> | f) Parchi e riserve nazionali o regionali | <input type="checkbox"/> |
| b) Territori contermini ai laghi | <input type="checkbox"/> | g) Territori coperti da foreste e da boschi | <input type="checkbox"/> |
| c) Fiumi, torrenti, corsi d'acqua | <input type="checkbox"/> | h) Zone gravate da usi civici | <input type="checkbox"/> |
| d) Montagne per parte eccedente i 1200 m slm | <input type="checkbox"/> | i) Zone umide | <input type="checkbox"/> |
| e) Circhi glaciali | <input type="checkbox"/> | m) Zone di interesse archeologico | <input type="checkbox"/> |

Normativa di riferimento

Note

n°	Fabbricato	Interventi ammessi
1	Edificio 1	rec 1



01



02



03



04



05



06



07




08




09




10



11





12




Comune	LUCIGNANO
Località	Il Casalino
Sopralluogo	Ottobre 2022

Sedimi edilizi

 Edificato presente al Catasto Leopoldino (1835ca.)

 Edificato presente al Catasto d'Impianto (1935ca.)



Disciplina del PIT/PPR - Vincoli paesaggistici D.Lgs. 42/2004

Art. 136 Immobili e aree di notevole interesse pubblico

Art. 142 comma 1 - Aree tutelate per legge

- | | | | |
|--|--------------------------|---|--------------------------|
| a) Territori costieri | <input type="checkbox"/> | f) Parchi e riserve nazionali o regionali | <input type="checkbox"/> |
| b) Territori contermini ai laghi | <input type="checkbox"/> | g) Territori coperti da foreste e da boschi | <input type="checkbox"/> |
| c) Fiumi, torrenti, corsi d'acqua | <input type="checkbox"/> | h) Zone gravate da usi civici | <input type="checkbox"/> |
| d) Montagne per parte eccedente i 1200 m slm | <input type="checkbox"/> | i) Zone umide | <input type="checkbox"/> |
| e) Circhi glaciali | <input type="checkbox"/> | m) Zone di interesse archeologico | <input type="checkbox"/> |

Normativa di riferimento

Note

n°	Fabbricato	Interventi ammessi
1	Edificio 1	rec 2



01



02



03



04




05




06




07




08




09




10



11



12





Comune **LUCIGNANO**

Località

Sopralluogo Ottobre 2022

Sedimi edilizi

 Edificato presente al Catasto Leopoldino (1835ca.)

 Edificato presente al Catasto d'Impianto (1935ca.)



Disciplina del PIT/PPR - Vincoli paesaggistici D.Lgs. 42/2004

Art. 136 Immobili e aree di notevole interesse pubblico

Art. 142 comma 1 - Aree tutelate per legge

- | | | | |
|--|--------------------------|---|--------------------------|
| a) Territori costieri | <input type="checkbox"/> | f) Parchi e riserve nazionali o regionali | <input type="checkbox"/> |
| b) Territori contermini ai laghi | <input type="checkbox"/> | g) Territori coperti da foreste e da boschi | <input type="checkbox"/> |
| c) Fiumi, torrenti, corsi d'acqua | <input type="checkbox"/> | h) Zone gravate da usi civici | <input type="checkbox"/> |
| d) Montagne per parte eccedente i 1200 m slm | <input type="checkbox"/> | i) Zone umide | <input type="checkbox"/> |
| e) Circhi glaciali | <input type="checkbox"/> | m) Zone di interesse archeologico | <input type="checkbox"/> |

Normativa di riferimento


Note

n°	Fabbricato	Interventi ammessi
1	Edificio 1	rec 2


"Casa Paradiso"




01



02




03



04




05




06




07




08




09




10



11





12

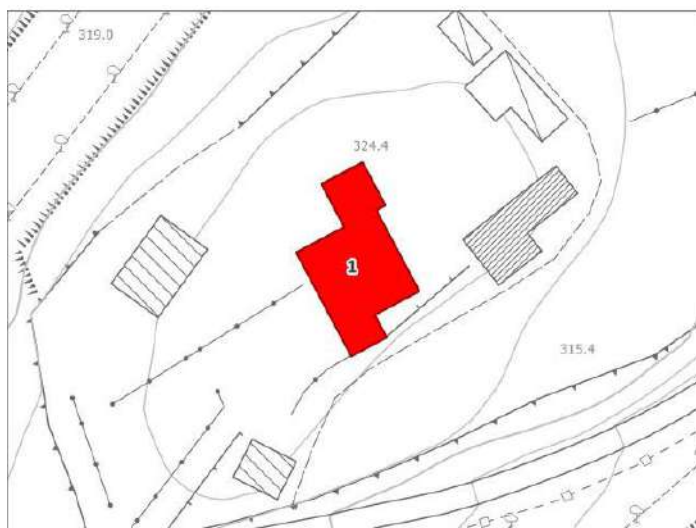


Comune	LUCIGNANO
Località	Montalgallo
Sopralluogo	Ottobre 2022

Sedimi edilizi

 Edificato presente al Catasto Leopoldino (1835ca.)

 Edificato presente al Catasto d'Impianto (1935ca.)



Disciplina del PIT/PPR - Vincoli paesaggistici D.Lgs. 42/2004

Art. 136 Immobili e aree di notevole interesse pubblico

Art. 142 comma 1 - Aree tutelate per legge

- | | | | |
|--|--------------------------|---|--------------------------|
| a) Territori costieri | <input type="checkbox"/> | f) Parchi e riserve nazionali o regionali | <input type="checkbox"/> |
| b) Territori contermini ai laghi | <input type="checkbox"/> | g) Territori coperti da foreste e da boschi | <input type="checkbox"/> |
| c) Fiumi, torrenti, corsi d'acqua | <input type="checkbox"/> | h) Zone gravate da usi civici | <input type="checkbox"/> |
| d) Montagne per parte eccedente i 1200 m slm | <input type="checkbox"/> | i) Zone umide | <input type="checkbox"/> |
| e) Circhi glaciali | <input type="checkbox"/> | m) Zone di interesse archeologico | <input type="checkbox"/> |

Normativa di riferimento

Note

n°	Fabbricato	Interventi ammessi
1	Edificio 1	rec 2




01




02




03



04



05




06



07




08




09




10



11



12





Comune **LUCIGNANO**

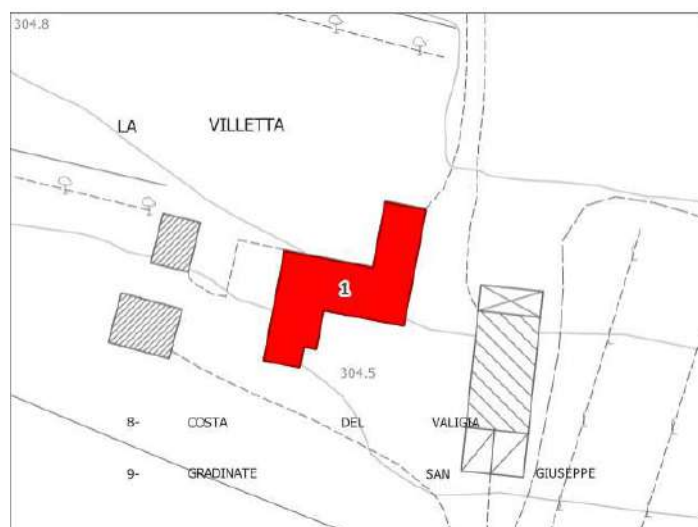
Località

Sopralluogo **Novembre 2022**

Sedimi edilizi

 Edificato presente al Catasto Leopoldino (1835ca.)

 Edificato presente al Catasto d'Impianto (1935ca.)



Disciplina del PIT/PPR - Vincoli paesaggistici D.Lgs. 42/2004

Art. 136 Immobili e aree di notevole interesse pubblico

Art. 142 comma 1 - Aree tutelate per legge


- | | | | |
|--|--------------------------|---|--------------------------|
| a) Territori costieri | <input type="checkbox"/> | f) Parchi e riserve nazionali o regionali | <input type="checkbox"/> |
| b) Territori contermini ai laghi | <input type="checkbox"/> | g) Territori coperti da foreste e da boschi | <input type="checkbox"/> |
| c) Fiumi, torrenti, corsi d'acqua | <input type="checkbox"/> | h) Zone gravate da usi civici | <input type="checkbox"/> |
| d) Montagne per parte eccedente i 1200 m slm | <input type="checkbox"/> | i) Zone umide | <input type="checkbox"/> |
| e) Circhi glaciali | <input type="checkbox"/> | m) Zone di interesse archeologico | <input type="checkbox"/> |

Normativa di riferimento

Note

n°	Fabbricato	Interventi ammessi
1	Edificio 1	rec 1

Agriturismo azienda agricola podere "La Villa"



01



02



03




04



05




06




07



08



09



10



11





12


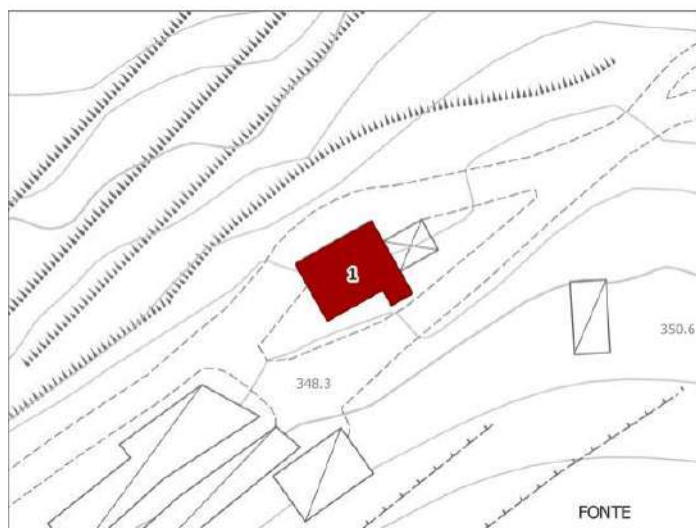


Comune	LUCIGNANO
Località	Fonte a Pozzolo
Sopralluogo	Novembre 2022

Sedimi edilizi

 Edificato presente al Catasto Leopoldino (1835ca.)

 Edificato presente al Catasto d'Impianto (1935ca.)



Disciplina del PIT/PPR - Vincoli paesaggistici D.Lgs. 42/2004

Art. 136 Immobili e aree di notevole interesse pubblico

267-1961 - Antico abitato comunale di Lucignano e terreni circostanti

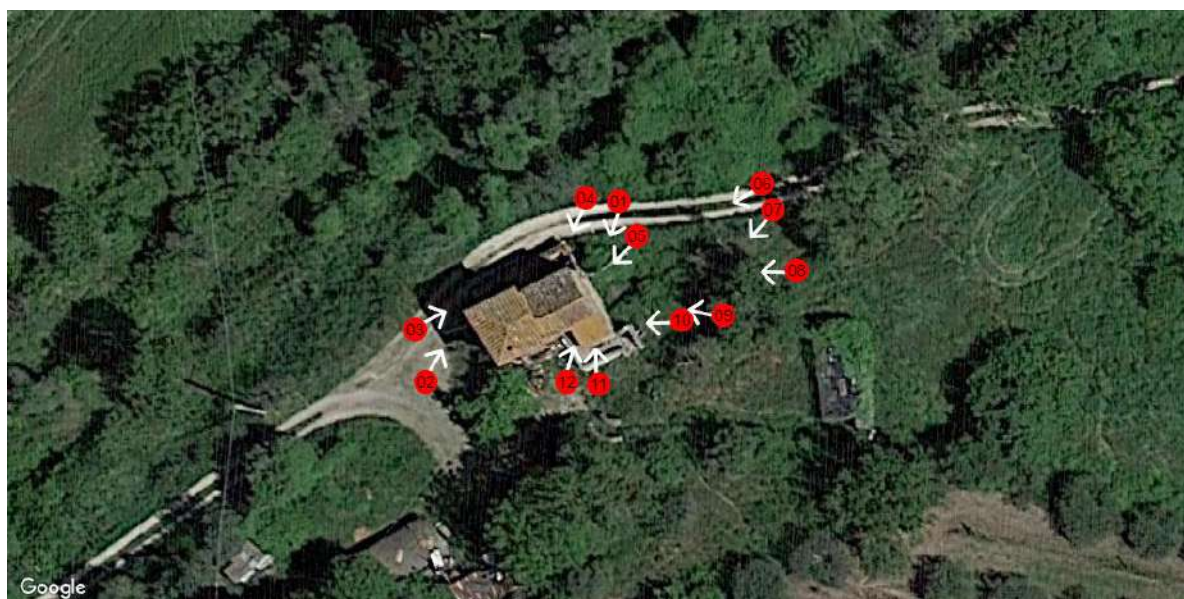
Art. 142 comma 1 - Aree tutelate per legge

- | | | | |
|--|--------------------------|---|--------------------------|
| a) Territori costieri | <input type="checkbox"/> | f) Parchi e riserve nazionali o regionali | <input type="checkbox"/> |
| b) Territori contermini ai laghi | <input type="checkbox"/> | g) Territori coperti da foreste e da boschi | <input type="checkbox"/> |
| c) Fiumi, torrenti, corsi d'acqua | <input type="checkbox"/> | h) Zone gravate da usi civici | <input type="checkbox"/> |
| d) Montagne per parte eccedente i 1200 m slm | <input type="checkbox"/> | i) Zone umide | <input type="checkbox"/> |
| e) Circhi glaciali | <input type="checkbox"/> | m) Zone di interesse archeologico | <input type="checkbox"/> |


Normativa di riferimento

Note


n°	Fabbricato	Interventi ammessi
1	Edificio 1	rec 2



01



02



03



04



05



06




07




08



09




10



11



12



EDIFICI ALLO STATO DI RUDERE

NUMERO EDIFICI	TOPONIMO	COMUNE
100	San Biagio	ARE718 - Lucignano
105	Il Pino	ARE718 - Lucignano
182	L e Selve di Sotto	ARE718 - Lucignano
214	Montechiari	ARE718 - Lucignano
279	Montechiari	ARE718 - Lucignano
600	/	ARE718 - Lucignano

ALTRI EDIFICI CENSITI

NUMERO EDIFICI	TOPONIMO	COMUNE
04	Le Corti	ARE718 - Lucignano
07	Pietrischi	ARE718 - Lucignano
09	Belvedere	ARE718 - Lucignano
11	Il Molino	ARE718 - Lucignano
14	Casa Bruciata	ARE718 - Lucignano
15	Le Capannelle	ARE718 - Lucignano
18	Le Selve di Sotto	ARE718 - Lucignano
20	Ancano	ARE718 - Lucignano
23	Il Casino	ARE718 - Lucignano
25	Borgonovo	ARE718 - Lucignano
27	Selve di sotto	ARE718 - Lucignano
30	Petraja	ARE718 - Lucignano
33	La Fratta	ARE718 - Lucignano
38	Podere della Morte	ARE718 - Lucignano
39	Selve di Sopra	ARE718 - Lucignano
55	Le Cantine	ARE718 - Lucignano
59	Spertali	ARE718 - Lucignano
62	Belvedere	ARE718 - Lucignano
64	L'Argena	ARE718 - Lucignano
67	Podere Monte Quarata	ARE718 - Lucignano
70	Il Pozzangone	ARE718 - Lucignano
75	Vitiano	ARE718 - Lucignano
90	Matressa	ARE718 - Lucignano
91	Santa Maria	ARE718 - Lucignano
95	Molino della Vescina	ARE718 - Lucignano
97	Poggio Spinoso	ARE718 - Lucignano
109	Val di Cerpella	ARE718 - Lucignano
113	La Capriola	ARE718 - Lucignano
116	Rigosalcio	ARE718 - Lucignano
135	La Valle	ARE718 - Lucignano
137	Il Casone	ARE718 - Lucignano
146	Rocchetto	ARE718 - Lucignano
150	Belvedere	ARE718 - Lucignano
152	Casa San Giuseppe	ARE718 - Lucignano
153	Campo Forte	ARE718 - Lucignano
154	Il Colombaio	ARE718 - Lucignano
159	La Valle	ARE718 - Lucignano
162	La Fornace	ARE718 - Lucignano
170	San Savino	ARE718 - Lucignano
176	Smirandola	ARE718 - Lucignano
179	Poggio Spinoso	ARE718 - Lucignano
185	Sant'Agata di sotto	ARE718 - Lucignano
188	Bellaria	ARE718 - Lucignano
192	La Fornace	ARE718 - Lucignano
196	Ancano	ARE718 - Lucignano
200	San Biagio	ARE718 - Lucignano
202	Paganoro	ARE718 - Lucignano
203	Selve di Sopra	ARE718 - Lucignano
204	Fonte Botoli	ARE718 - Lucignano
213	Ancano	ARE718 - Lucignano
219	Le Campiglie	ARE718 - Lucignano

NUMERO EDIFICI	TOPONIMO	COMUNE
220	Santa Maria	ARE718 - Lucignano
228	Rigosalcio	ARE718 - Lucignano
236	Murella	ARE718 - Lucignano
237	Poggio Spinoso	ARE718 - Lucignano
238	Sasso Canaldo	ARE718 - Lucignano
249	Podere San Giovanni	ARE718 - Lucignano
250	Casotto	ARE718 - Lucignano
253	La Badia	ARE718 - Lucignano
256	La Vescina	ARE718 - Lucignano
263	Rocchetto	ARE718 - Lucignano
267	Rigosalcio	ARE718 - Lucignano
272	Cannero	ARE718 - Lucignano
285	P. Del Madonnino	ARE718 - Lucignano
297	Poschini	ARE718 - Lucignano
310	Il Molinaccio	ARE718 - Lucignano
318	Croce	ARE718 - Lucignano
319	Il Colle	ARE718 - Lucignano
321	San Giovanni	ARE718 - Lucignano
363	La Bellanda	ARE718 - Lucignano
500	Rocchetto	ARE718 - Lucignano
501	Il Villino	ARE718 - Lucignano
601	Il Colle	ARE718 - Lucignano
607	Fonte Botoli	ARE718 - Lucignano
610	Molino del Tozzo	ARE718 - Lucignano
612	/	ARE718 - Lucignano
617	San Pietro di sotto	ARE718 - Lucignano
620	Fonte a Pozzolo	ARE718 - Lucignano
621	Molino	ARE718 - Lucignano
623	Casa Nuova	ARE718 - Lucignano
626	Ancano	ARE718 - Lucignano
627	La Selva	ARE718 - Lucignano
628	La Poscina	ARE718 - Lucignano
633	Molino	ARE718 - Lucignano
639	/	ARE718 - Lucignano
684	La Greppa	ARE718 - Lucignano
714	Le Fornacelle	ARE718 - Lucignano
732	La Scarpella	ARE718 - Lucignano
860	Certicone	ARE718 - Lucignano
864	Il Doccio	ARE718 - Lucignano
888	Santa Croce	ARE718 - Lucignano
890	La Peschiera	ARE718 - Lucignano
897	San Smeraldo	ARE718 - Lucignano
900	Le Cantine	ARE718 - Lucignano
901	Montalgallo	ARE718 - Lucignano