

POI

Piano Operativo Intercomunale




COMUNE DI LUCIGNANO
COMUNE DI MARCIANO DELLA CHIANA

Indagini Geologiche





RISCHIO SISMICO TAVOLA 04

scala 1:10000

LEGENDA

-  scheda norma
-  area di studio Micronazione Sismica livello 1
-  area di studio Micronazione Sismica livello 2

Classe di Rischio Sismico (R)

-  Rischio sismico Alto (4)
-  Rischio sismico Medio-Alto (3)
-  Rischio sismico Medio-Basso (2)
-  Rischio sismico Basso (1)

